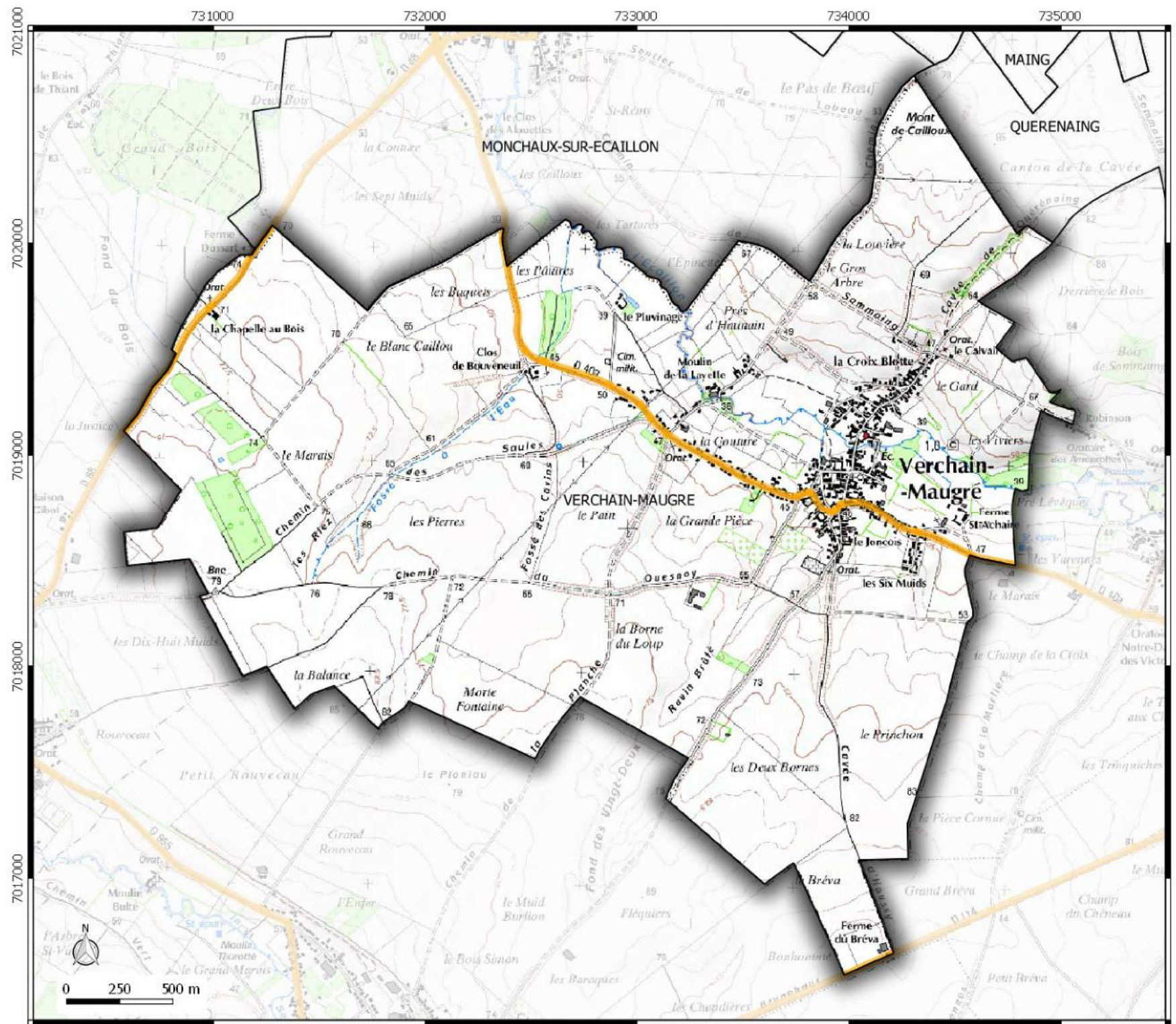


**P.E.B**  
 Plan d'Exposition au Bruit  
 commune de  
**VERCHAIN-  
MAUGRE**

**Légende**  
Infrastructure  
 Route Départementale



**P.E.B**  
 Plan d'Exposition au Bruit  
 commune de  
**ARTRES**

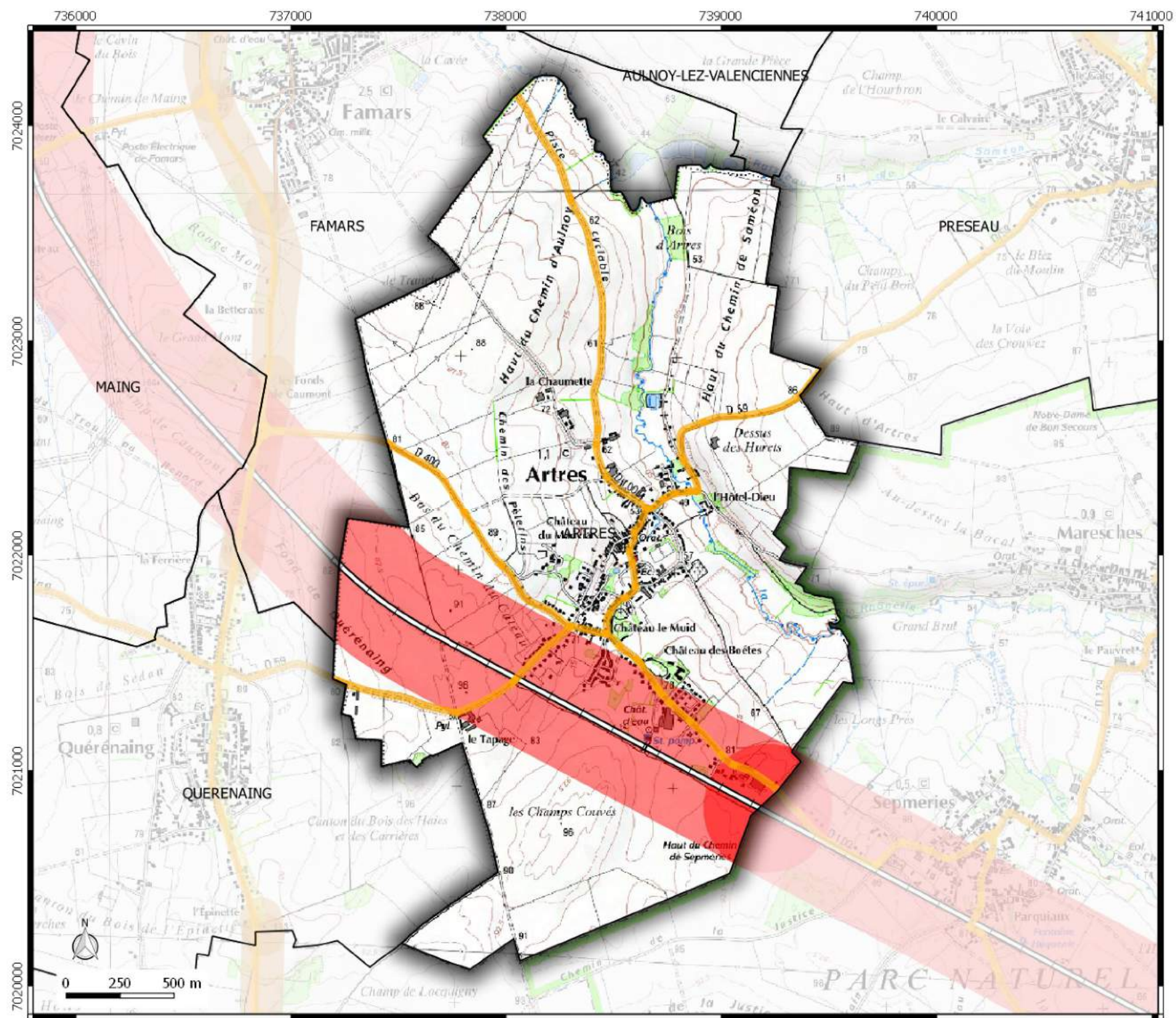
**Légende**

**Infrastructure**

- Route Départementale
- Voie Férée

**Secteur bruit routes**


- Jour db (A) > 81
- 70 < Jour db (A) < 76
- 65 < Jour db (A) < 70
- 60 < Jour db (A) < 65




**P.E.B**  
 Plan d'Exposition au Bruit  
 commune de  
**CURGIES**


**Légende**

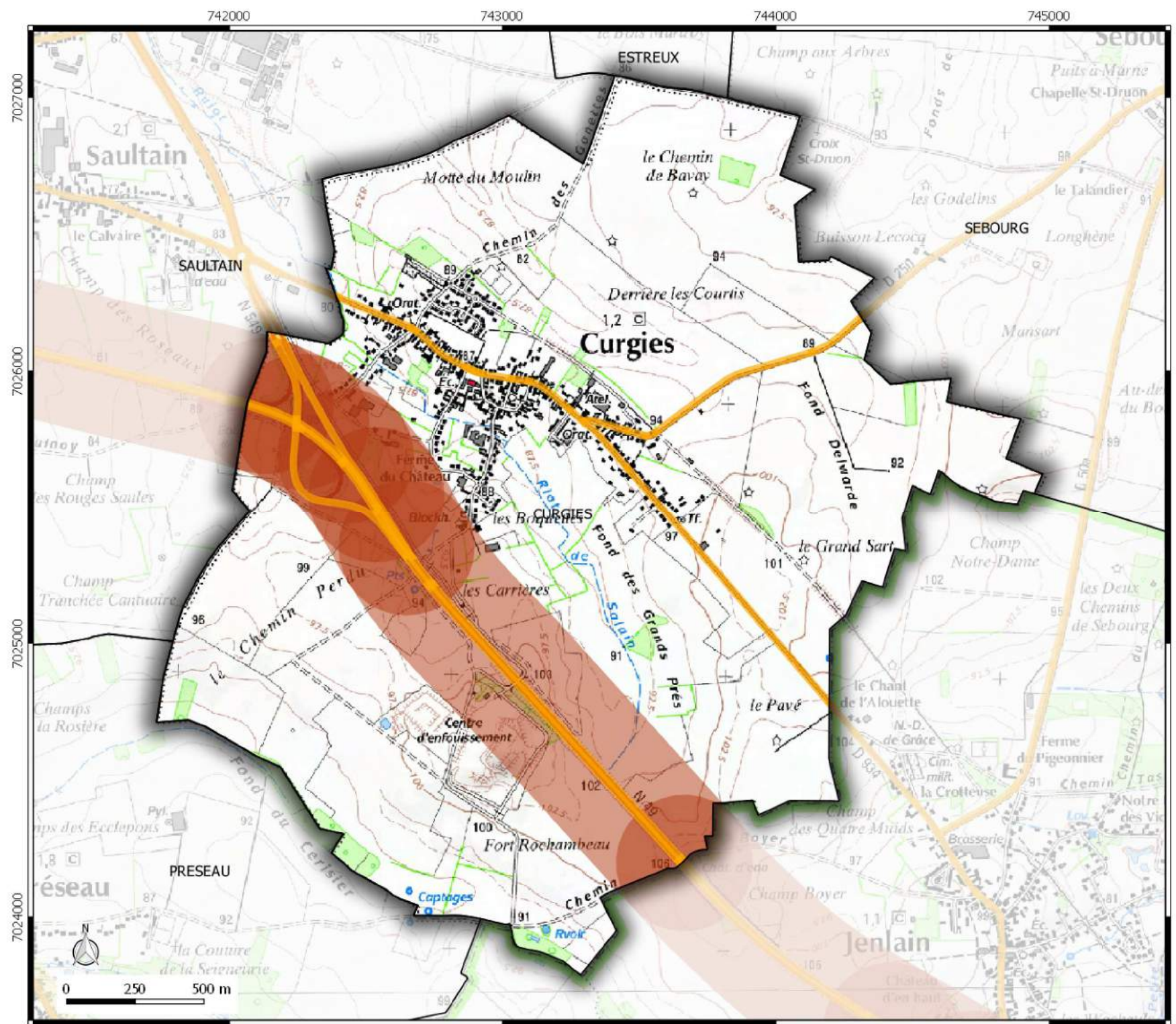
Infrastructure

 Route Départementale

Secteur bruit routes

 76 < Jour db (A) < 81




 65 < Jour db (A) < 70







**P.E.B**  
 Plan d'Exposition au Bruit  
 commune de  
**VICQ**

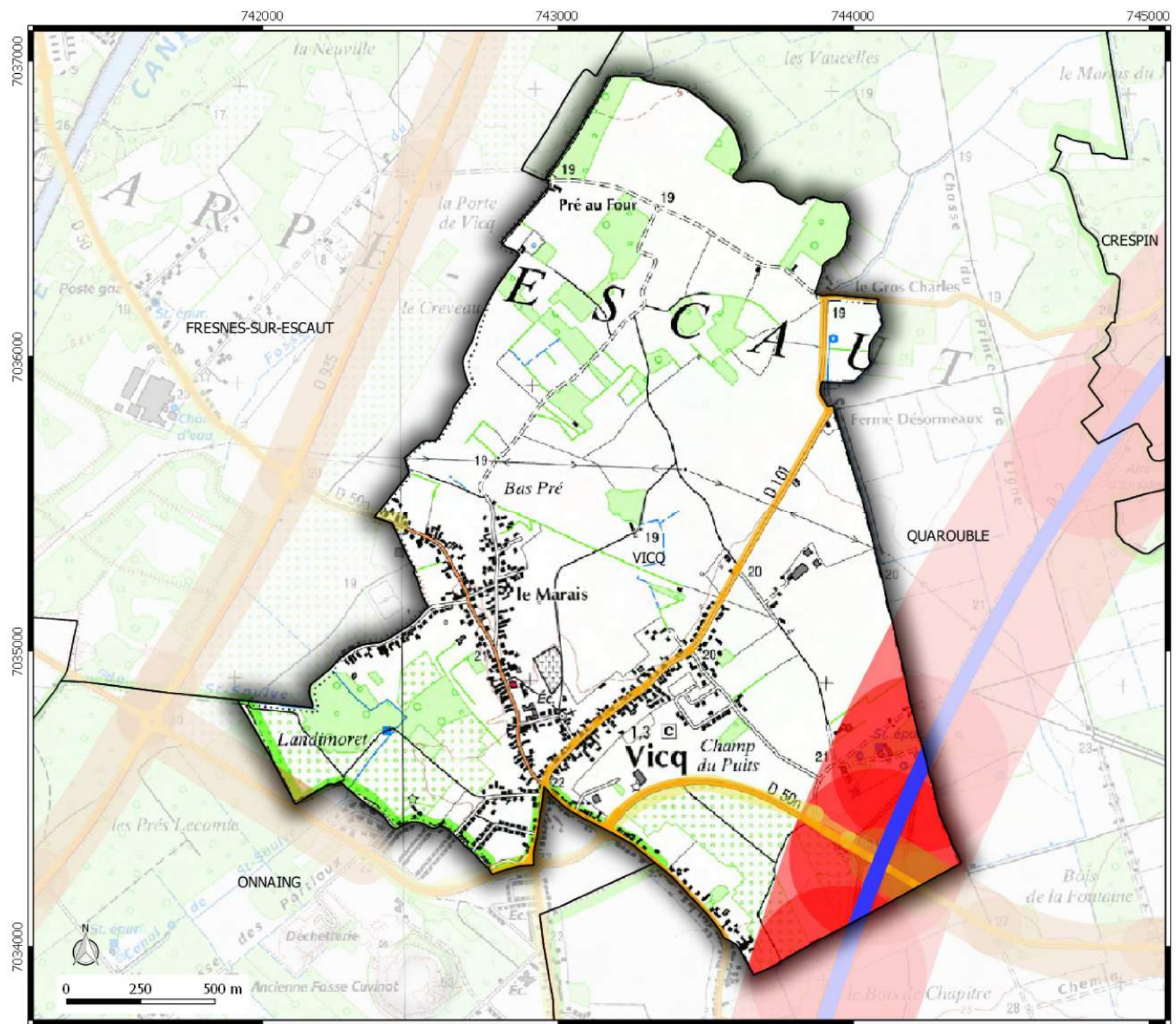
**Légende**

Infrastructure

-  Autoroute
-  Route Départementale
-  Voie Ferrée

Secteur bruit routes




-  Jour db (A) > 81
-  70 < Jour db (A) < 76
-  65 < Jour db (A) < 70
-  60 < Jour db (A) < 65








**P.E.B**  
 Plan d'Exposition au Bruit  
 commune de  
**AUBRY-DU-  
HAINAUT**

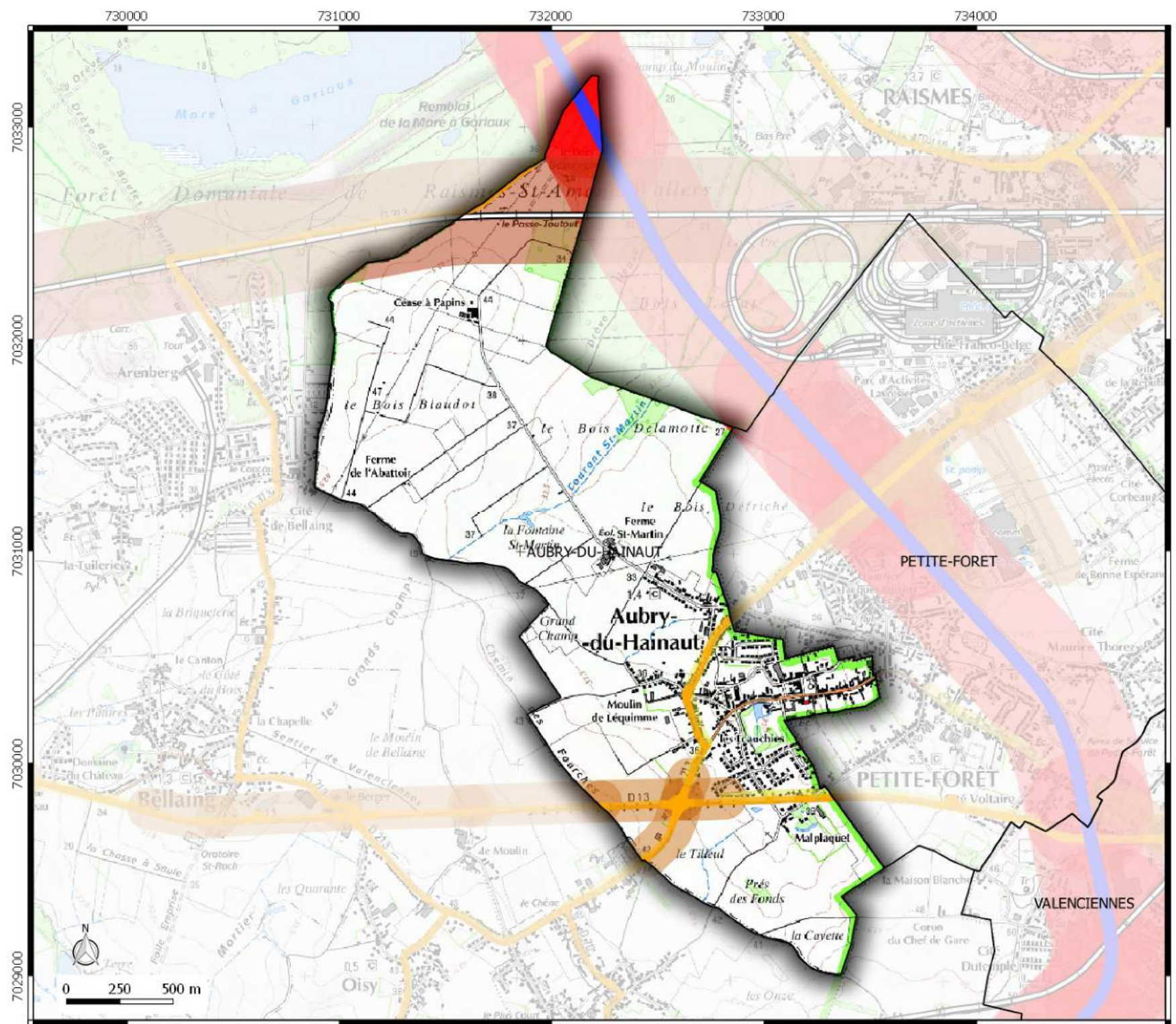
**Légende**


Infrastructure

-  Auroroute
-  Route Départementale
-  Voie Férée

Secteur bruit routes






-  Jour db (A) > 81
-  76 < Jour db (A) < 81
-  70 < Jour db (A) < 76
-  65 < Jour db (A) < 70
-  60 < Jour db (A) < 65



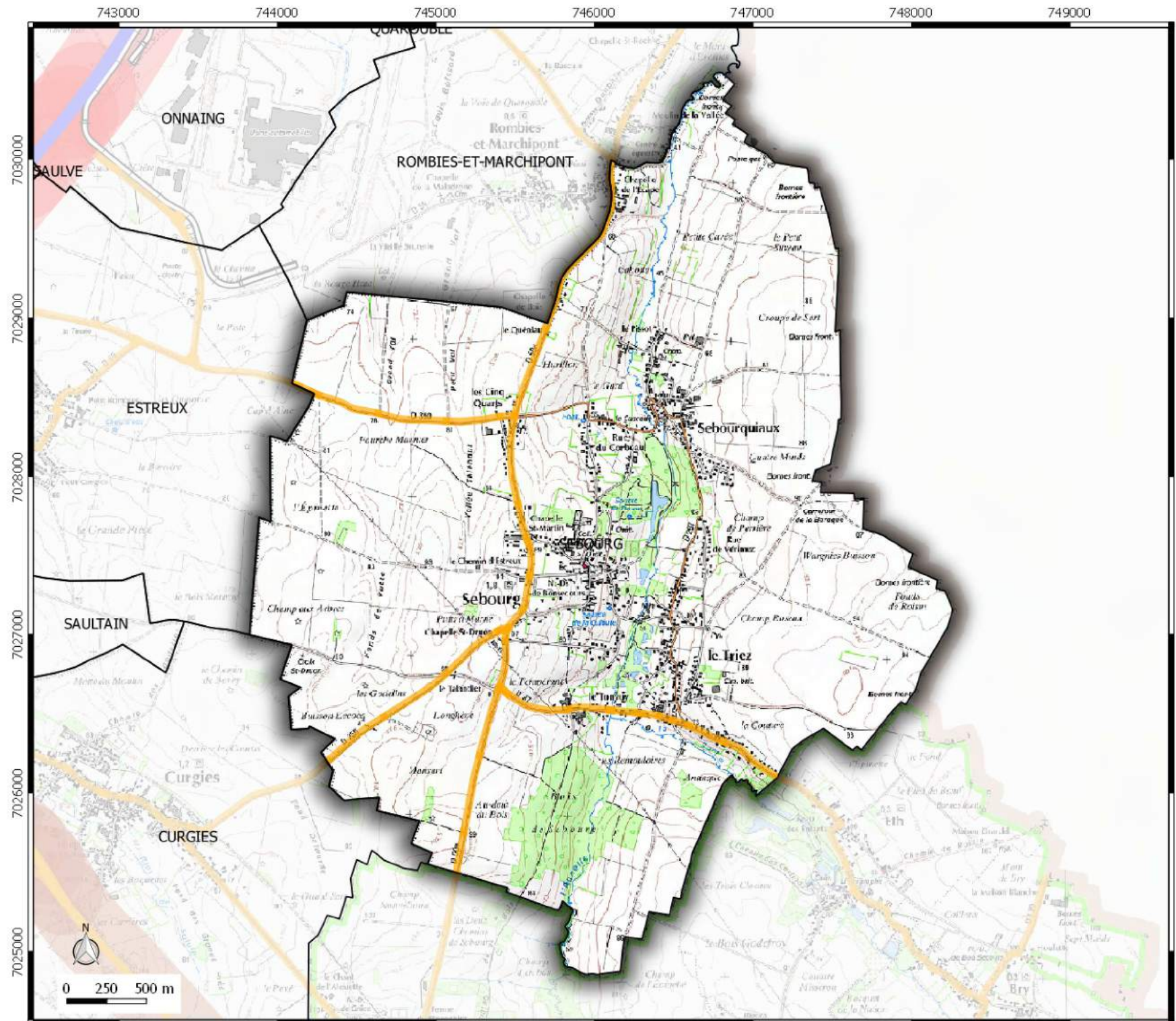

**Direction  
Départementale  
des Territoires  
et de la Mer du Nord**  
 D.D.T.M 59


Service Urbanisme et Connaissances des Territoires  
 Pôle Gestion et valorisation des données

**P.E.B**  
 Plan d'Exposition au Bruit  
 commune de  
**SEBOURG**

**Légende**  
**Infrastructure**  
 Auroroute  
 Route Départementale  
 Voie Férée  
**Secteur bruit routes**  
 Jour db (A) > 81  
 76 < Jour db (A) < 81


Date de mise à jour : 30/09/2016








**Direction  
Départementale  
des Territoires  
et de la Mer du Nord**  
D.D.T.M 59

Service Urbanisme et Connaissances des Territoires  
 Pôle Gestion et valorisation des données

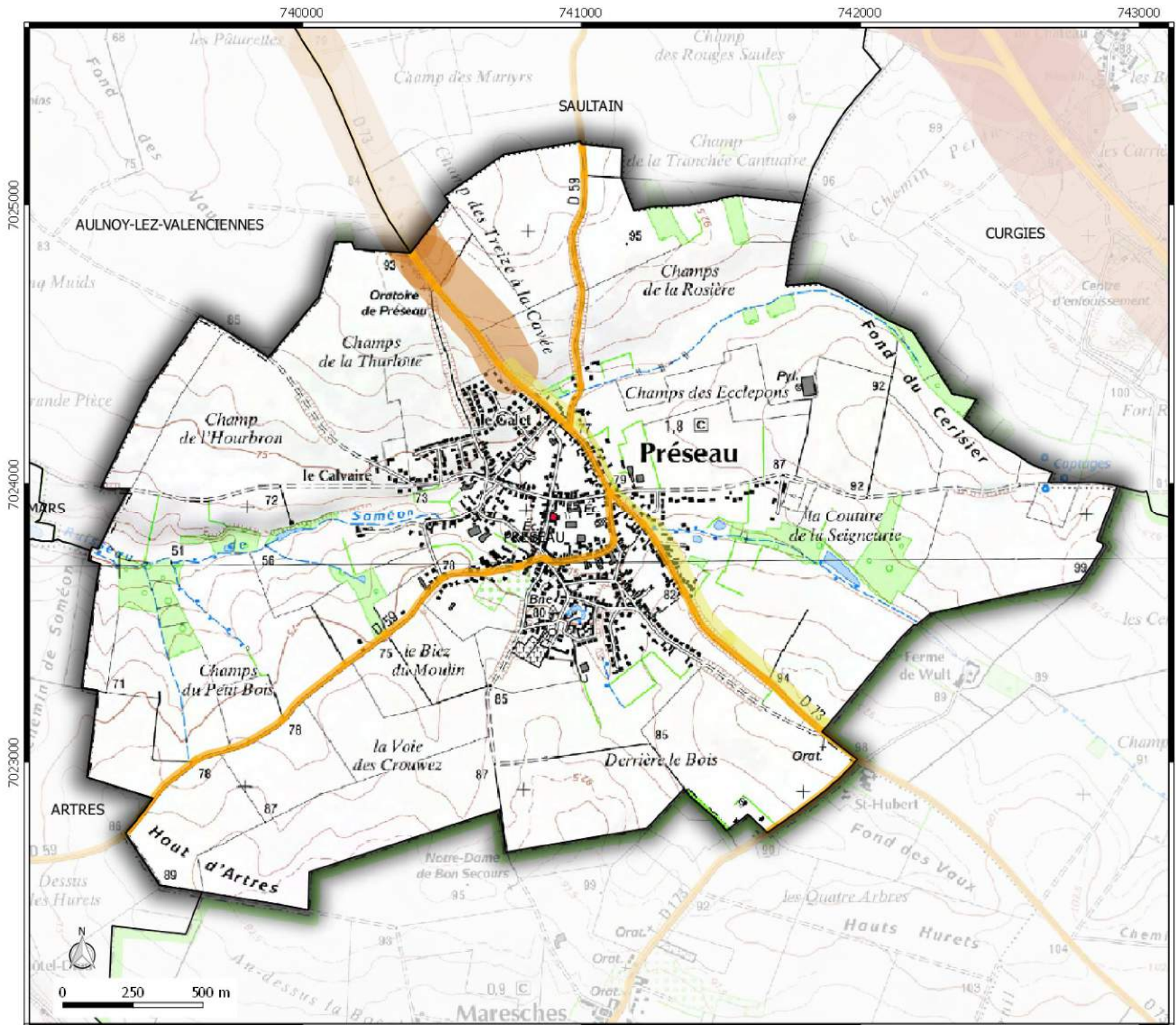
**P.E.B**  
 Plan d'Exposition au Bruit  
 commune de  
**PRESEAU**

**Légende**  
**Infrastructure**  
 Route Départementale

**Secteur bruit routes**

	76 < Jour db (A) < 81
	70 < Jour db (A) < 76
	65 < Jour db (A) < 70
	60 < Jour db (A) < 65

Date de mise à jour : 30/09/2016



740000

741000

742000

743000

 Direction  
Départementale  
des Territoires  
et de la Mer du Nord  
D.D.T.M 59

Service Urbanisme et Connaissances des Territoires  
Pôle Gestion et valorisation des données

# P.E.B





Plan d'Exposition au Bruit  
commune de  
**SAULTAIN**

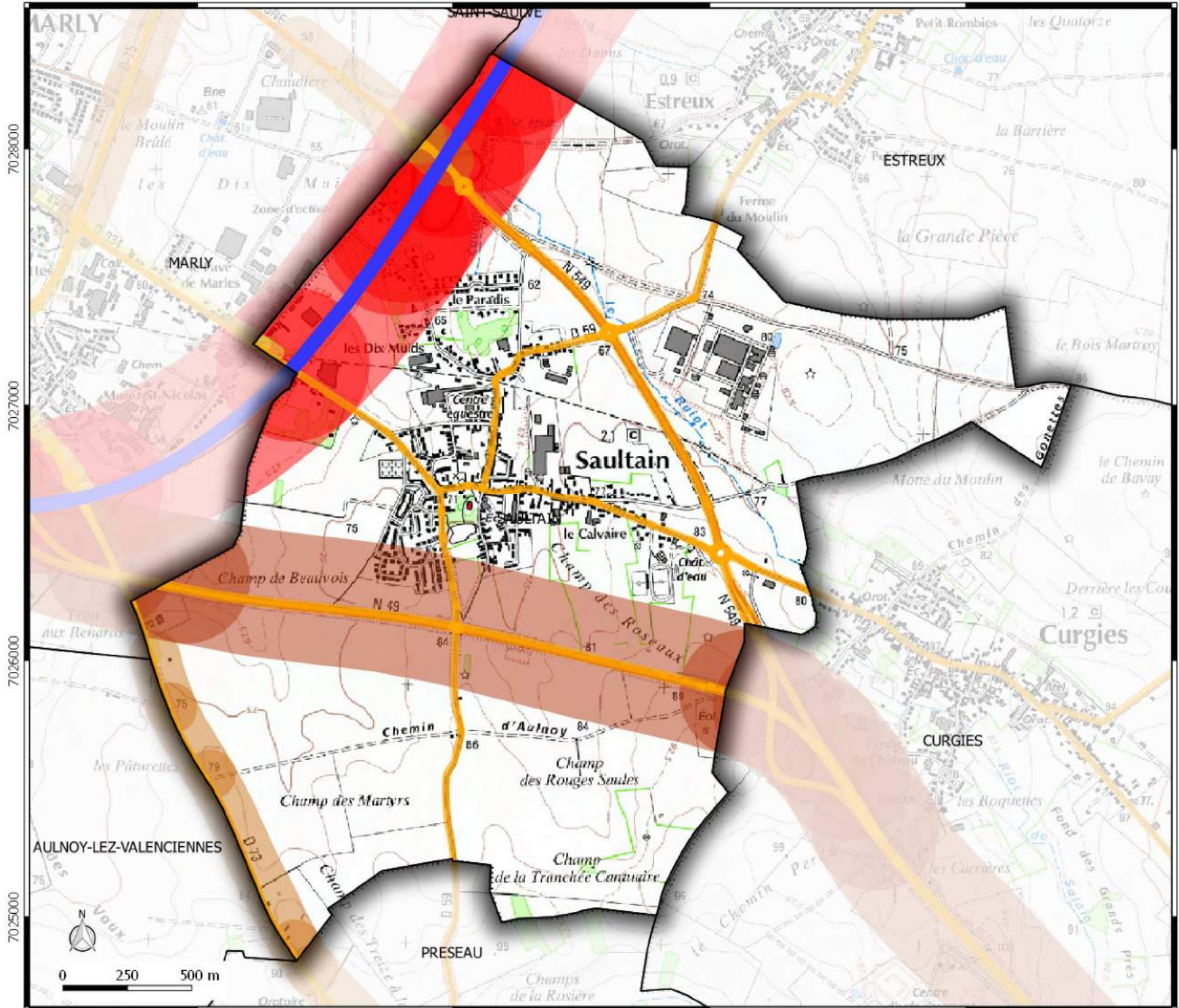
## Légende

### Infrastructure

-  Auroroute
-  Route Départementale

### Secteur bruit routes

-  Jour db (A) > 81
-  76 < Jour db (A) < 81
-  70 < Jour db (A) < 76
-  65 < Jour db (A) < 70




7028000

7027000

7026000




7025000












**Direction  
Départementale  
des Territoires  
et de la Mer du Nord**  
D.D.T.M 59

Service Urbanisme et Connaissances des Territoires  
 Pôle Gestion et valorisation des données

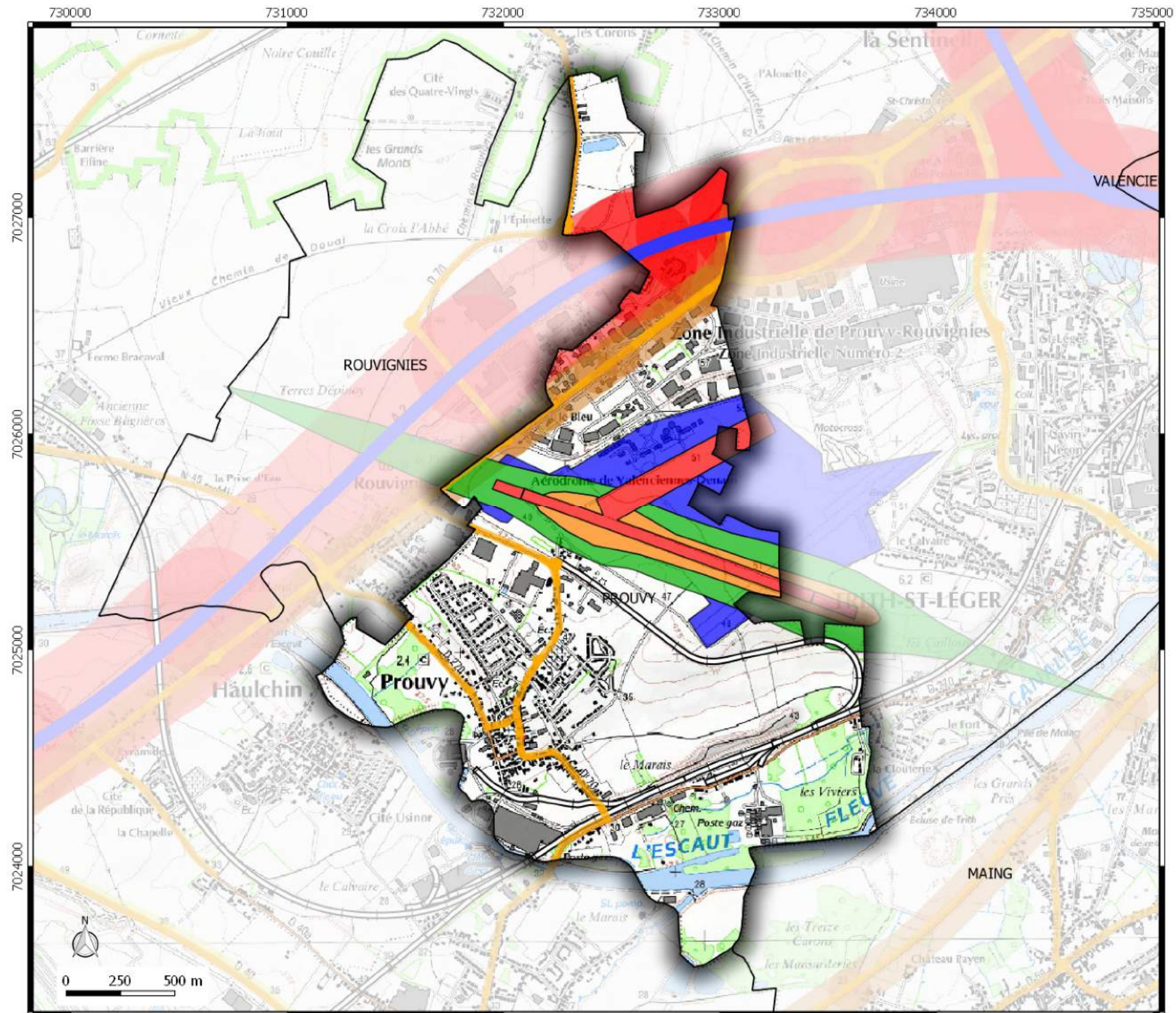
**P.E.B**  
 Plan d'Exposition au Bruit  
 commune de  
**PROUVY**

**Légende**  
Infrastructure  
 Auroroute  
 Route Départementale  
 Voie Férée

Secteur bruit routes  
 Jour db (A) > 81  
 70 < Jour db (A) < 76  
 65 < Jour db (A) < 70  
 60 < Jour db (A) < 65

Secteur bruit aérodromes  
 Zone A (très forte)  
 Zone B (forte)  
 Zone C (modérée)  
 Zone D (faible)



Date de mise à jour : 30/09/2016







**P.E.B**  
 Plan d'Exposition au Bruit  
 commune de  
**FAMARS**

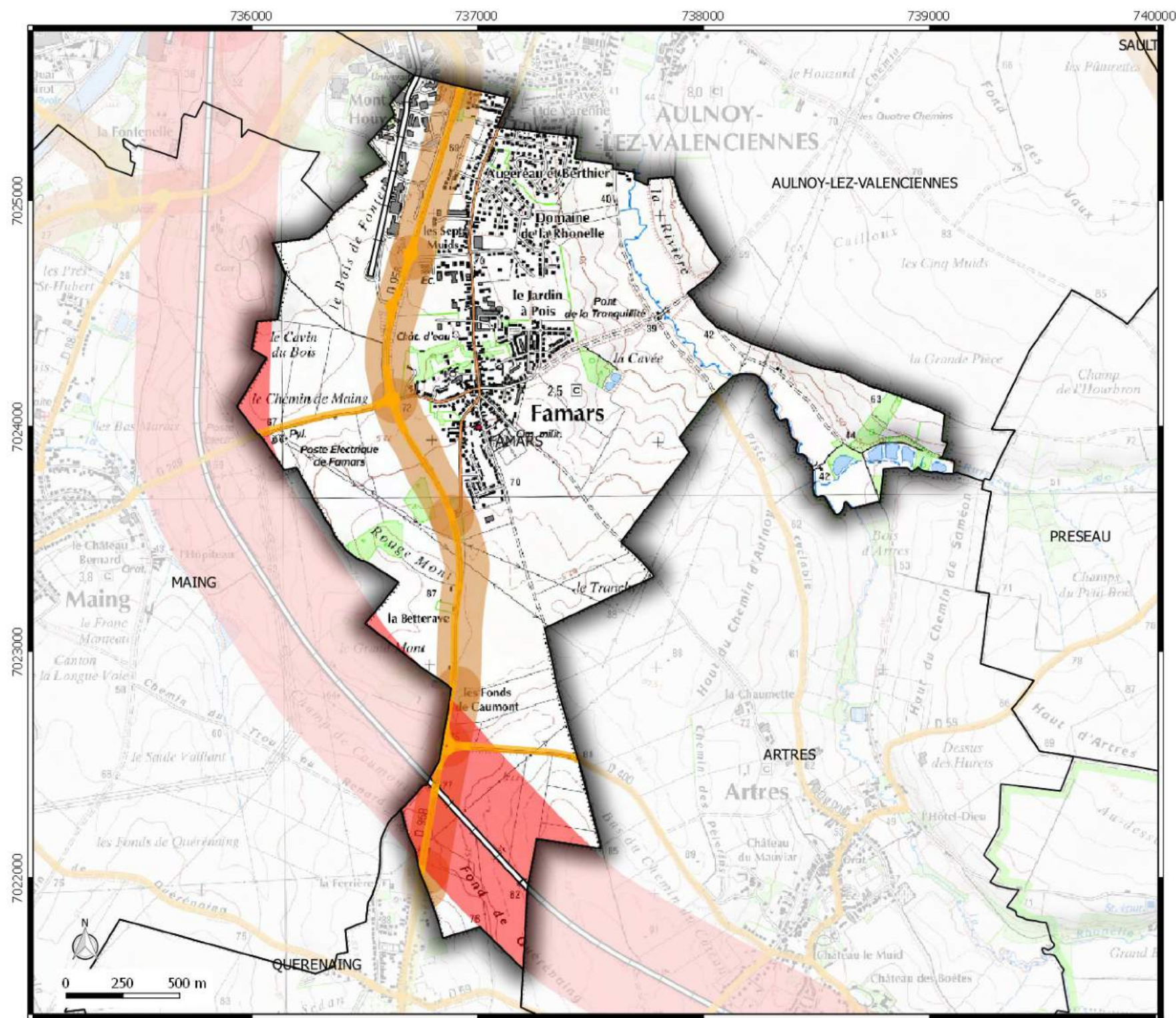
**Légende**

**Infrastructure**

-  Route Départementale
-  Voie Ferrée

**Secteur bruit routes**

-  Jour db (A) > 81
-  70 < Jour db (A) < 76
-  65 < Jour db (A) < 70
-  60 < Jour db (A) < 65








**P.E.B**  
 Plan d'Exposition au Bruit  
 commune de  
**QUAROUBLE**

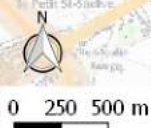
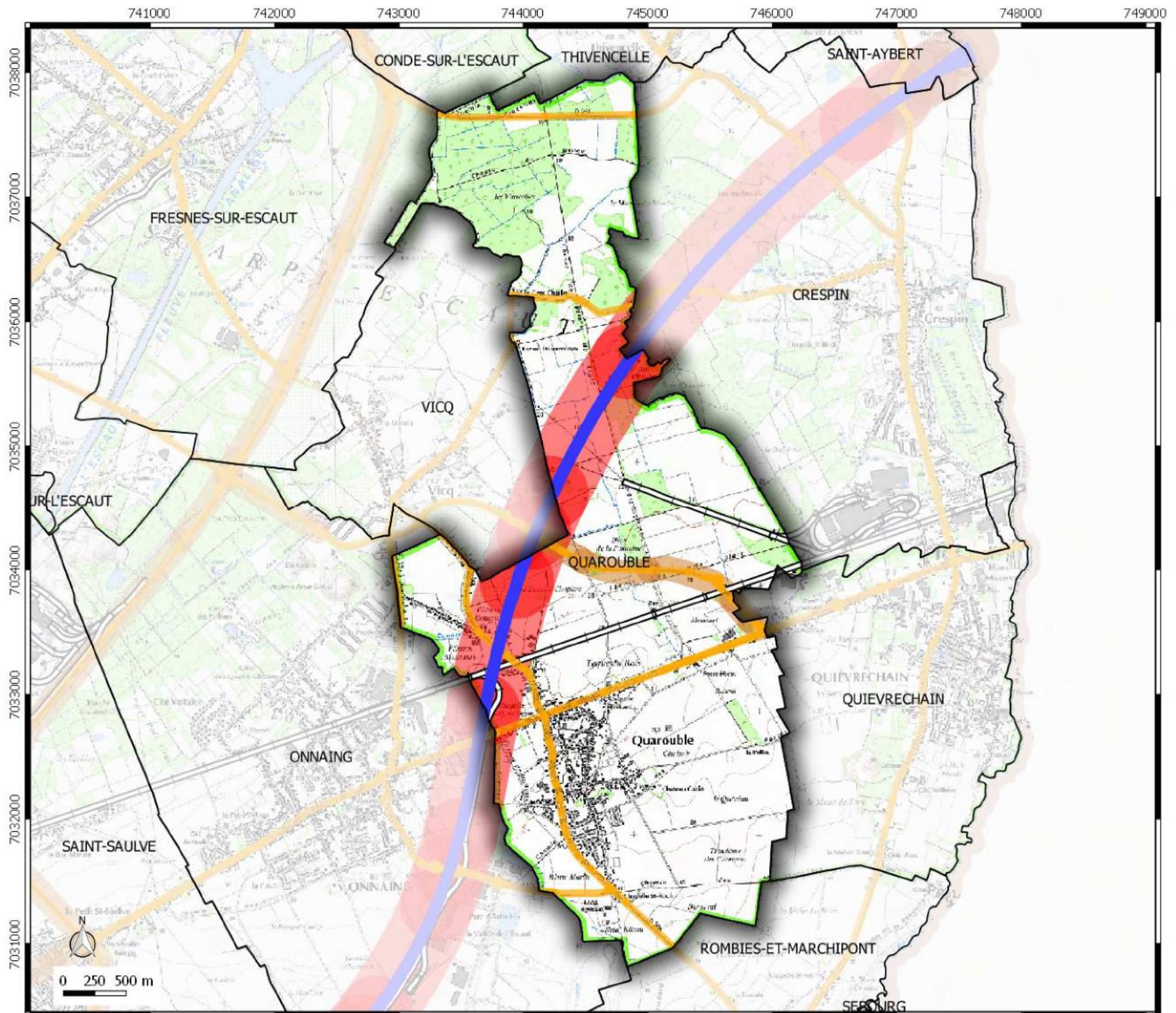
**Légende**


Infrastructure

-  Autoroute
-  Route Départementale
-  Voie Ferrée

Secteur bruit routes



-  Jour db (A) > 81
-  76 < Jour db (A) < 81
-  70 < Jour db (A) < 76
-  65 < Jour db (A) < 70
-  60 < Jour db (A) < 65












**Direction  
Départementale  
des Territoires  
et de la Mer du Nord**  
 D.D.T.M 59

Service Urbanisme et Connaissances des Territoires  
 Pôle Gestion et valorisation des données

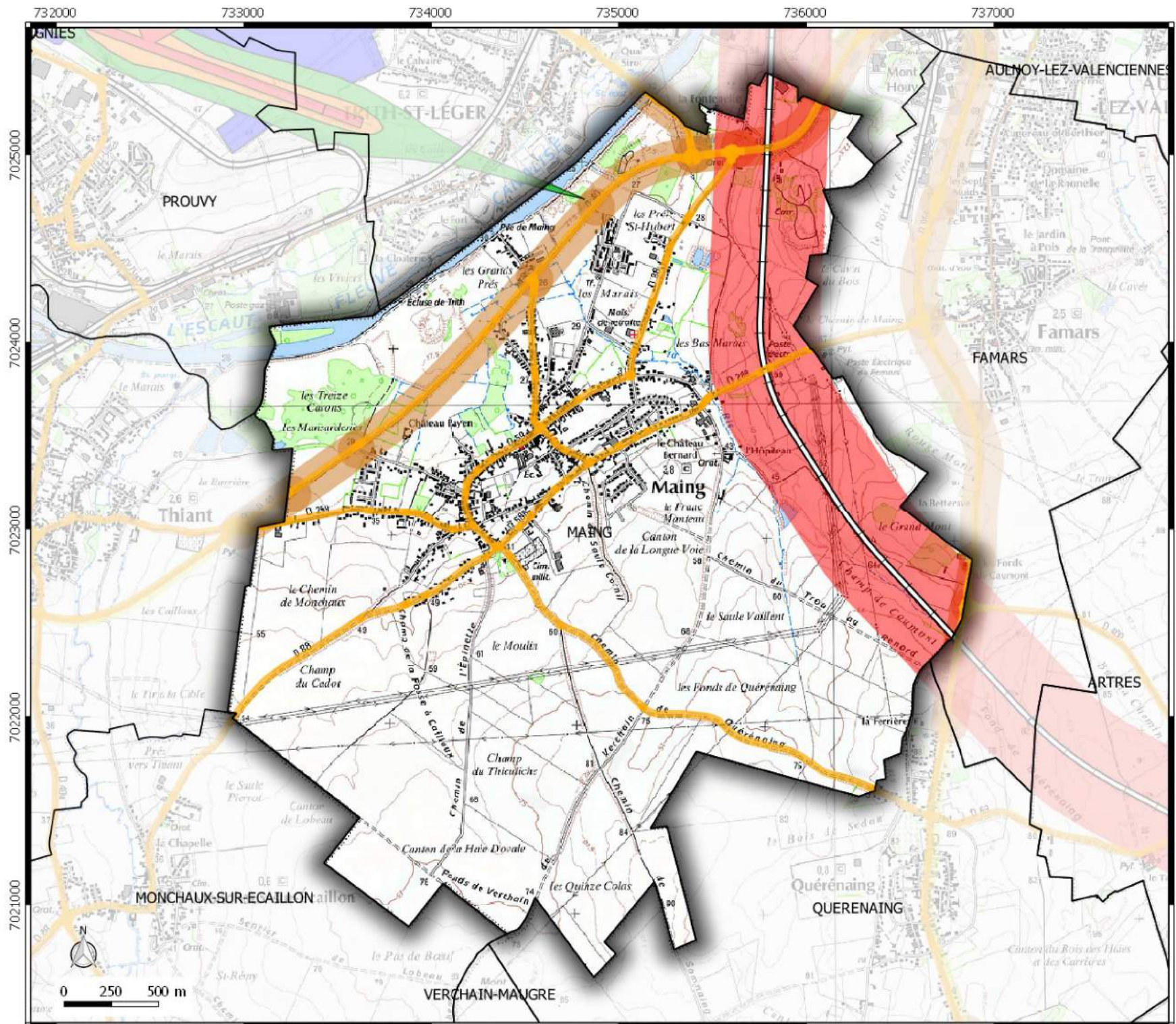
**P.E.B**  
 Plan d'Exposition au Bruit  
 commune de  
**MAING**


**Légende**  
**Infrastructure**  
 Route Départementale  
 Voie Férrée

**Secteur bruit routes**  
 Jour db (A) > 81  
 70 < Jour db (A) < 76  
 65 < Jour db (A) < 70  
 60 < Jour db (A) < 65

**Secteur bruit aérodromes**  
 Zone A (très forte)  
 Zone B (forte)  
 Zone C (modérée)  
 Zone D (faible)


Date de mise à jour : 30/09/2016






**Direction  
Départementale  
des Territoires  
et de la Mer du Nord**  
 D.D.T.M 59

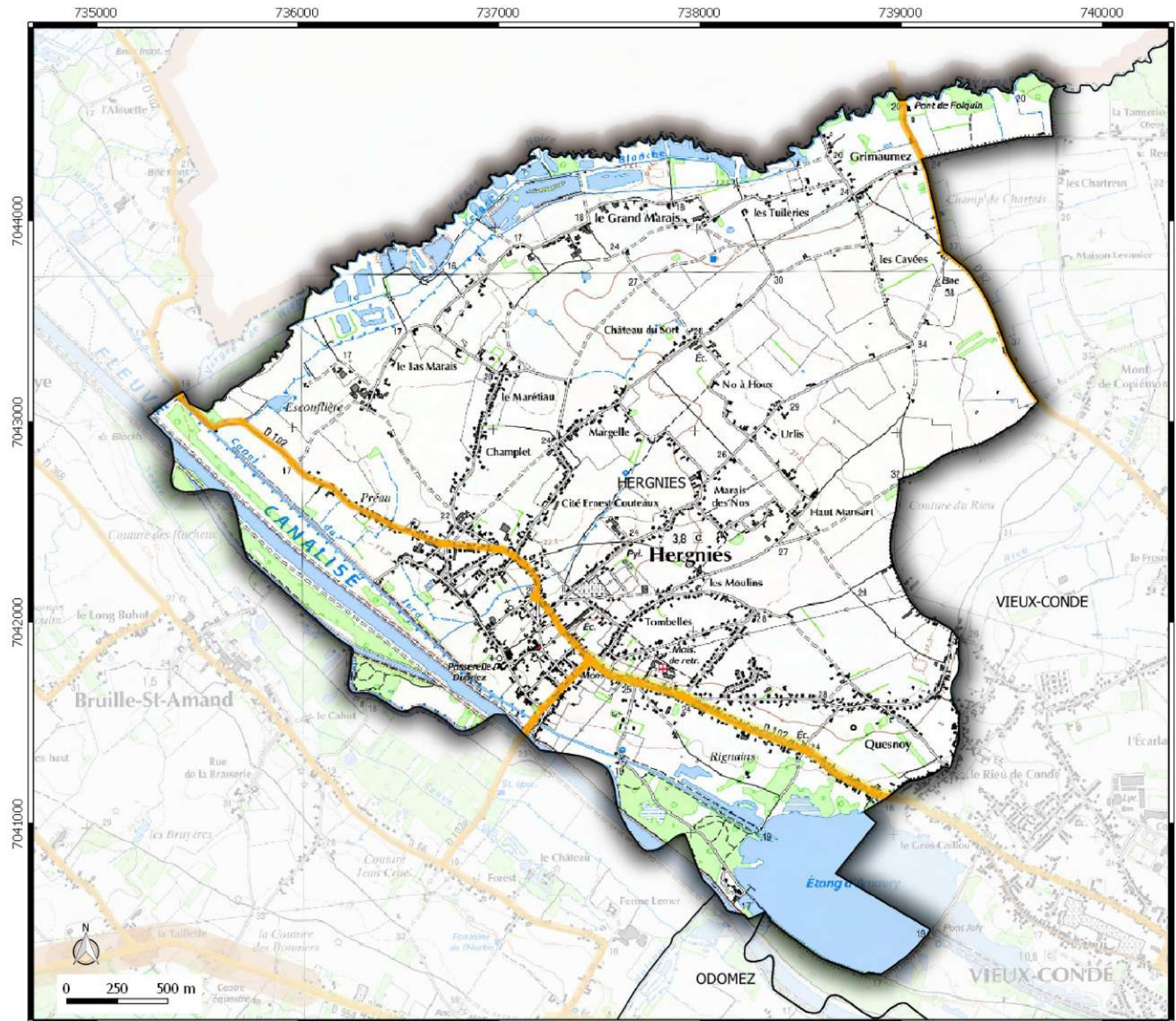
Service Urbanisme et Connaissances des Territoires  
 Pôle Gestion et valorisation des données

**P.E.B**  
 Plan d'Exposition au Bruit  
 commune de  
**HERGNIES**

**Légende**  
**Infrastructure**  
 Route Départementale

**Secteur bruit routes**  
 70 < Jour db (A) < 76  
 65 < Jour db (A) < 70

Date de mise à jour : 30/09/2016



**P.E.B**  
 Plan d'Exposition au Bruit  
 commune de  
**CRISPIN**

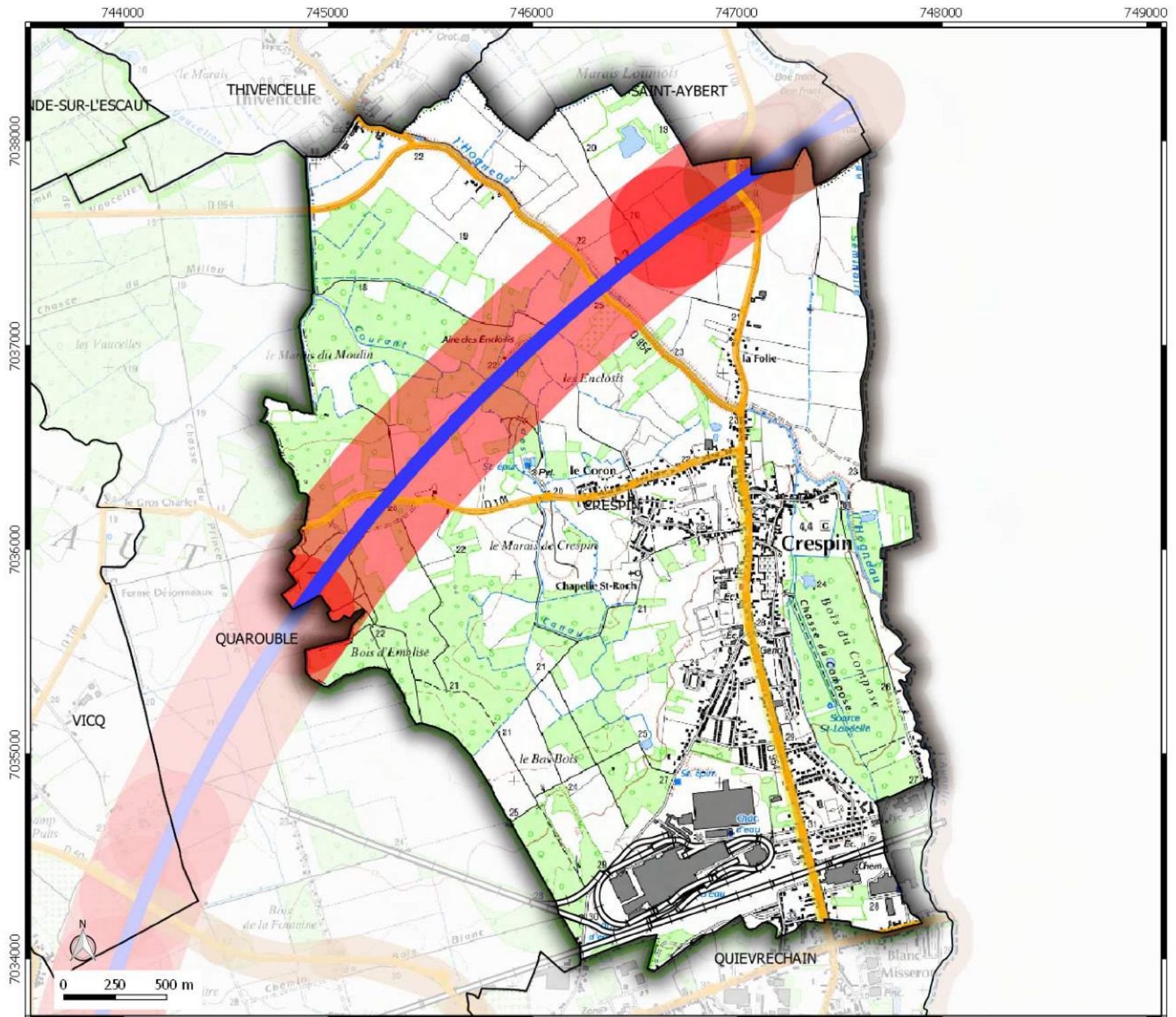
**Légende**

Infrastructure

-  Autoroute
-  Route Départementale
-  Voie Ferrée

Secteur bruit routes


-  Jour db (A) > 81
-  76 < Jour db (A) < 81
-  70 < Jour db (A) < 76
-  65 < Jour db (A) < 70



733000




734000






735000


**Direction  
Départementale  
des Territoires  
et de la Mer du Nord**  
D.D.T.M 59

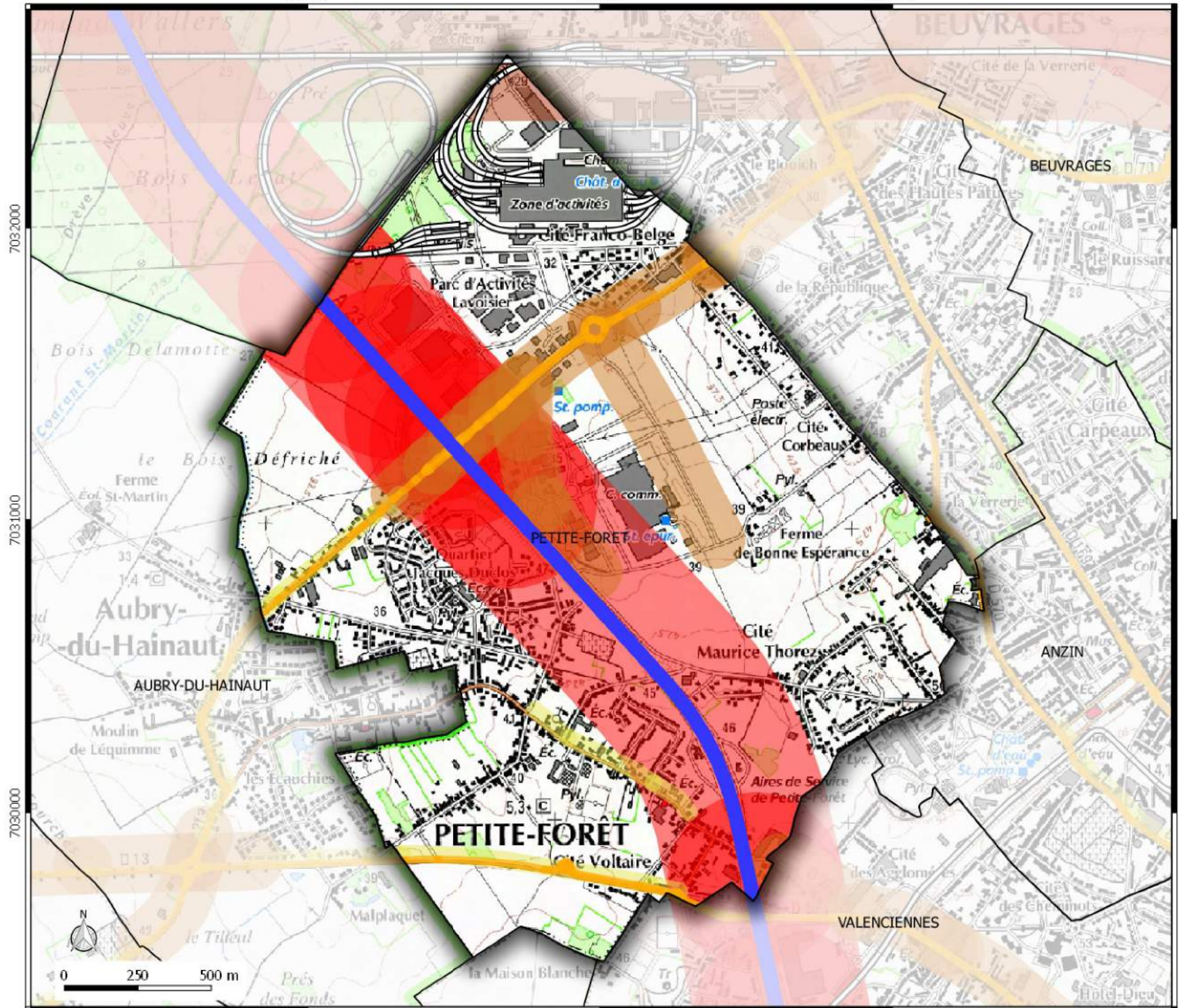
Service Urbanisme et Connaissances des Territoires  
 Pôle Gestion et valorisation des données

**P.E.B**  
 Plan d'Exposition au Bruit  
 commune de  
**PETITE-FORET**

**Légende**  
**Infrastructure**  
 Auroroute  
 Route Départementale  
 Voie Férée

**Secteur bruit routes**  
 Jour db (A) > 81  
 76 < Jour db (A) < 81  
 70 < Jour db (A) < 76  
 65 < Jour db (A) < 70  
 60 < Jour db (A) < 65




Date de mise à jour : 30/09/2016







**P.E.B**  
 Plan d'Exposition au Bruit  
 commune de  
**FRESNES-SUR-ESCAUT**

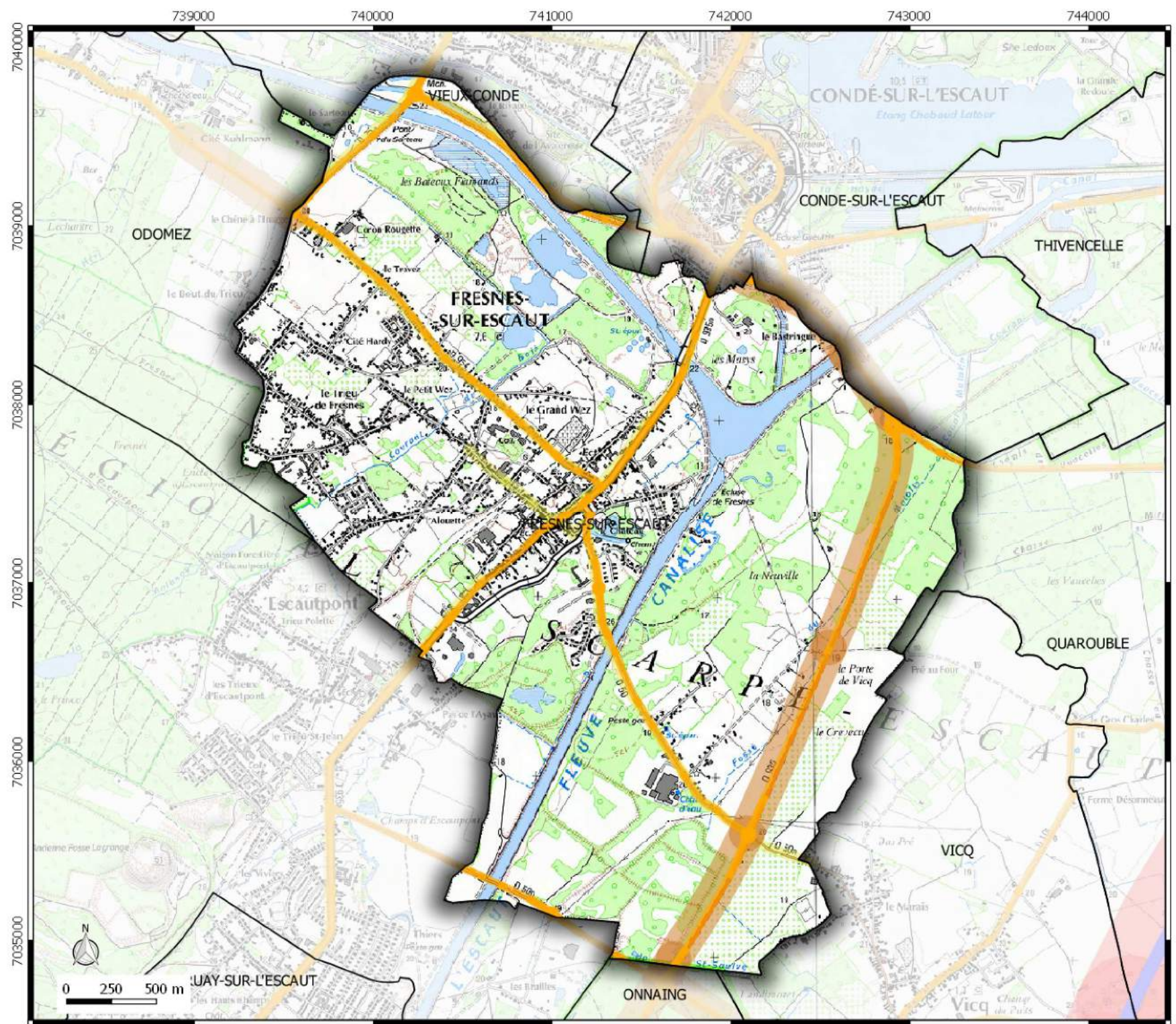
**Légende**

Infrastructure

-  Autoroute
-  Route Départementale
-  Voie Férée

Secteur bruit routes

-  Jour db (A) > 81
-  70 < Jour db (A) < 76
-  65 < Jour db (A) < 70
-  60 < Jour db (A) < 65





**P.E.B**  
 Plan d'Exposition au Bruit  
 commune de  
**BEUVRAGES**






**Légende**

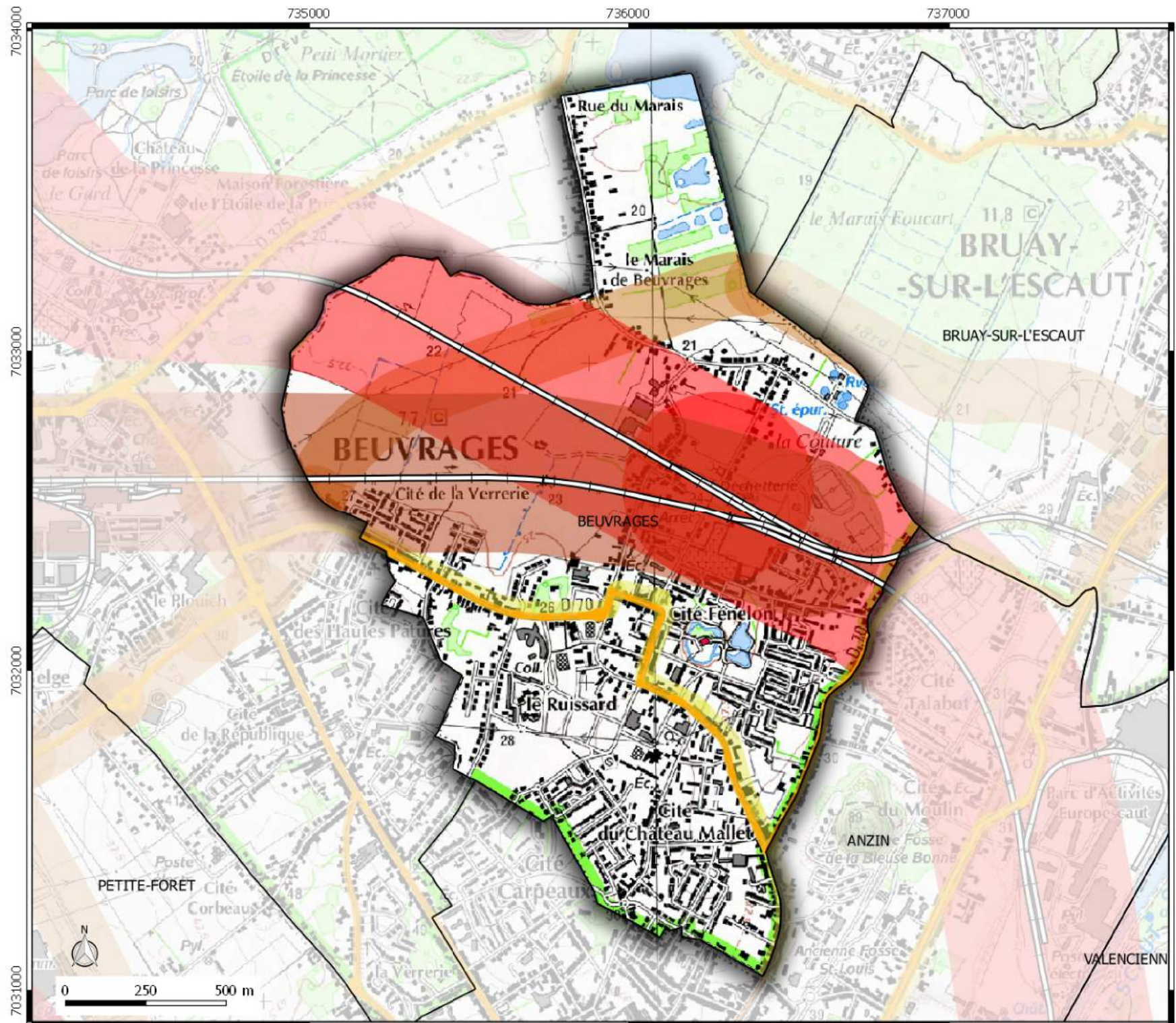
**Infrastructure**

 Route Départementale

 Voie Férée

**Secteur bruit routes**

-  Jour db (A) > 81
-  76 < Jour db (A) < 81
-  70 < Jour db (A) < 76
-  65 < Jour db (A) < 70
-  60 < Jour db (A) < 65








**P.E.B**  
 Plan d'Exposition au Bruit  
 commune de  
**AULNOY-LEZ-  
VALENCIENNES**

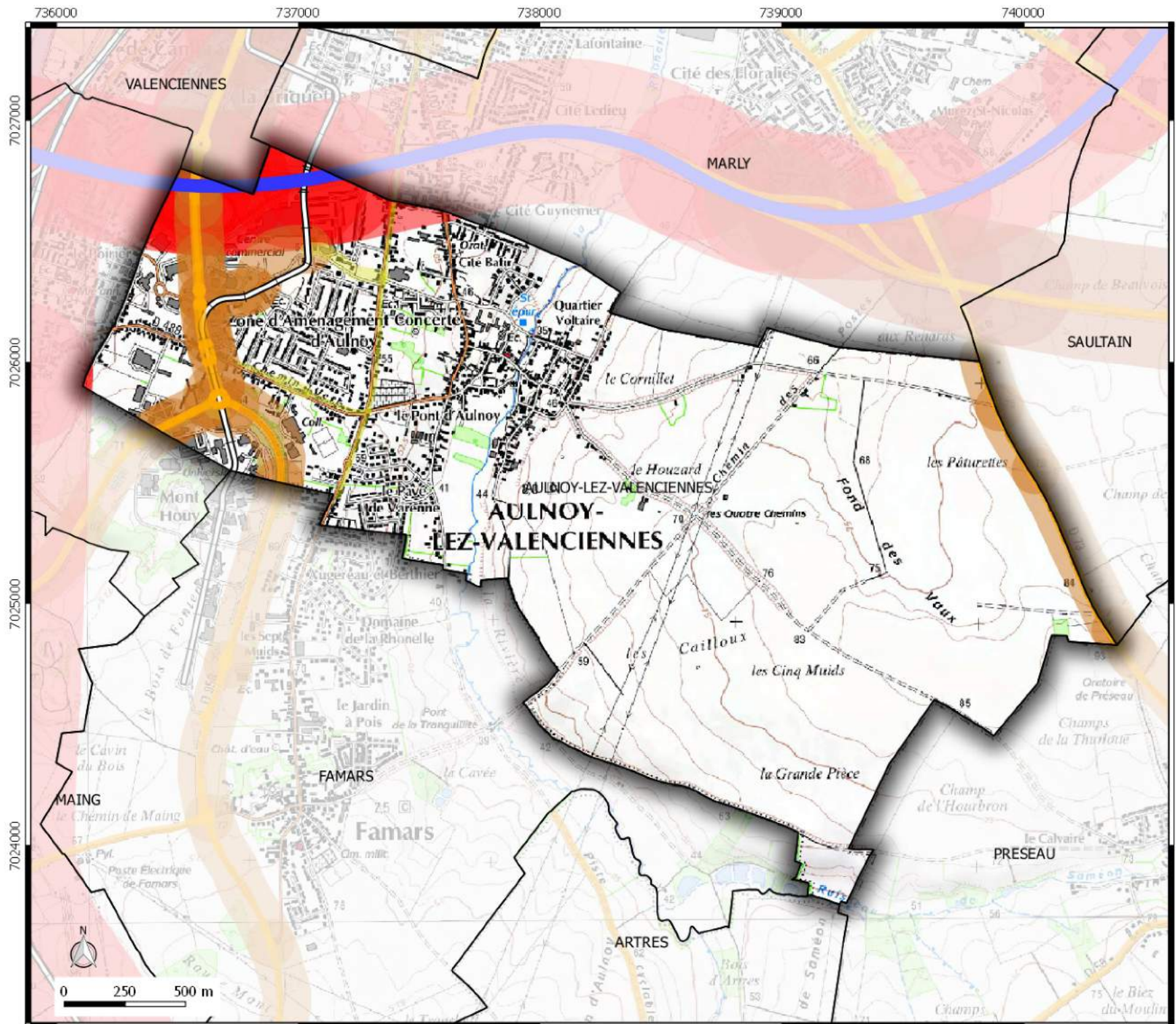
**Légende**


Infrastructure

-  Autoroute
-  Route Départementale
-  Voie Férée

Secteur bruit routes




-  Jour db (A) > 81
-  76 < Jour db (A) < 81
-  70 < Jour db (A) < 76
-  65 < Jour db (A) < 70
-  60 < Jour db (A) < 65








**Direction  
Départementale  
des Territoires  
et de la Mer du Nord**  
 D.D.T.M 59

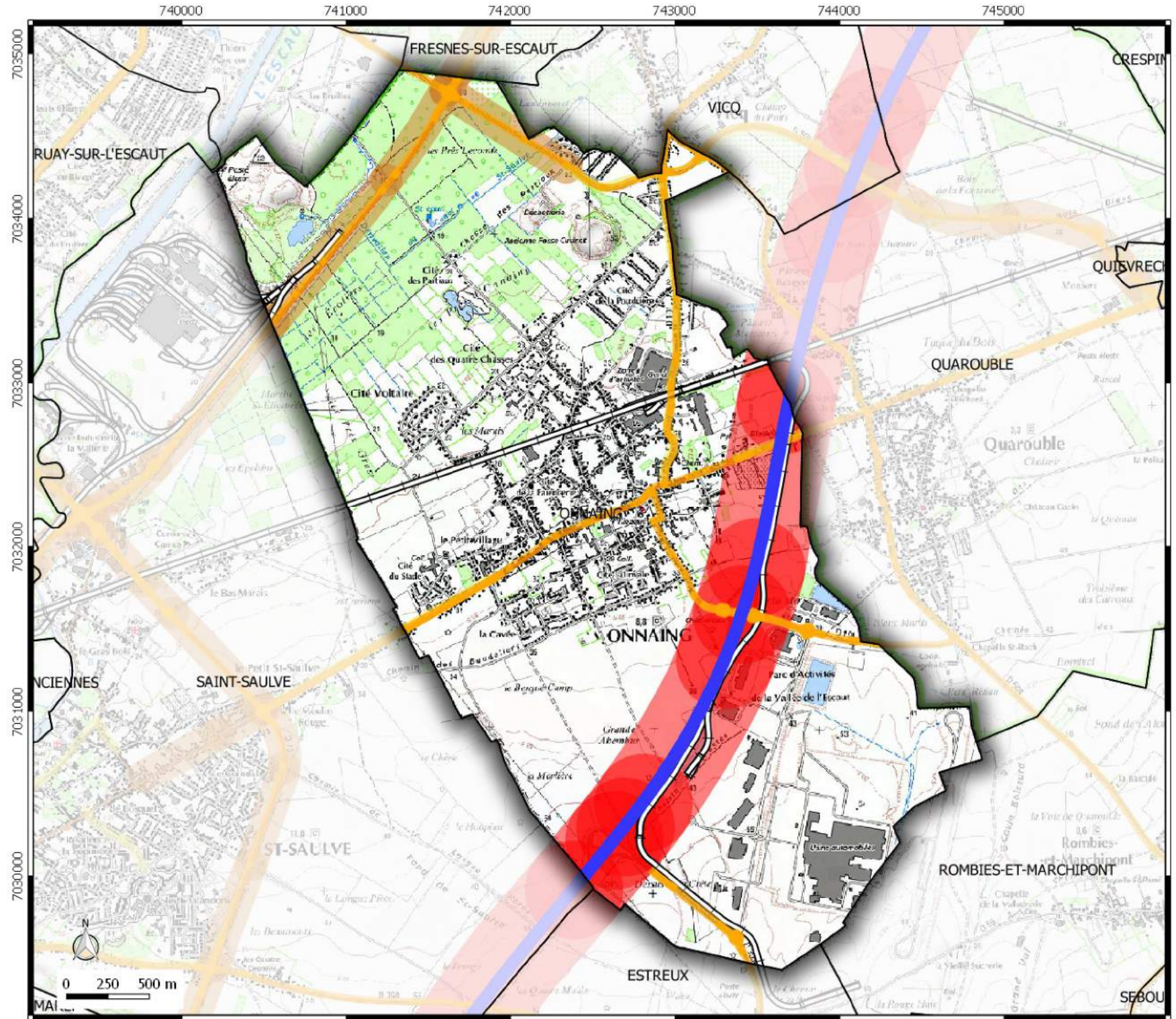
Service Urbanisme et Connaissances des Territoires  
 Pôle Gestion et valorisation des données


**P.E.B**  
 Plan d'Exposition au Bruit  
 commune de  
**ONNAING**

**Légende**  
Infrastructure  
 Auroroute  
 Route Départementale  
 Voie Férée

Secteur bruit routes  
 Jour db (A) > 81  
 70 < Jour db (A) < 76  
 65 < Jour db (A) < 70  
 60 < Jour db (A) < 65




Date de mise à jour : 30/09/2016









**Direction  
Départementale  
des Territoires  
et de la Mer du Nord**  
D.D.T.M 59

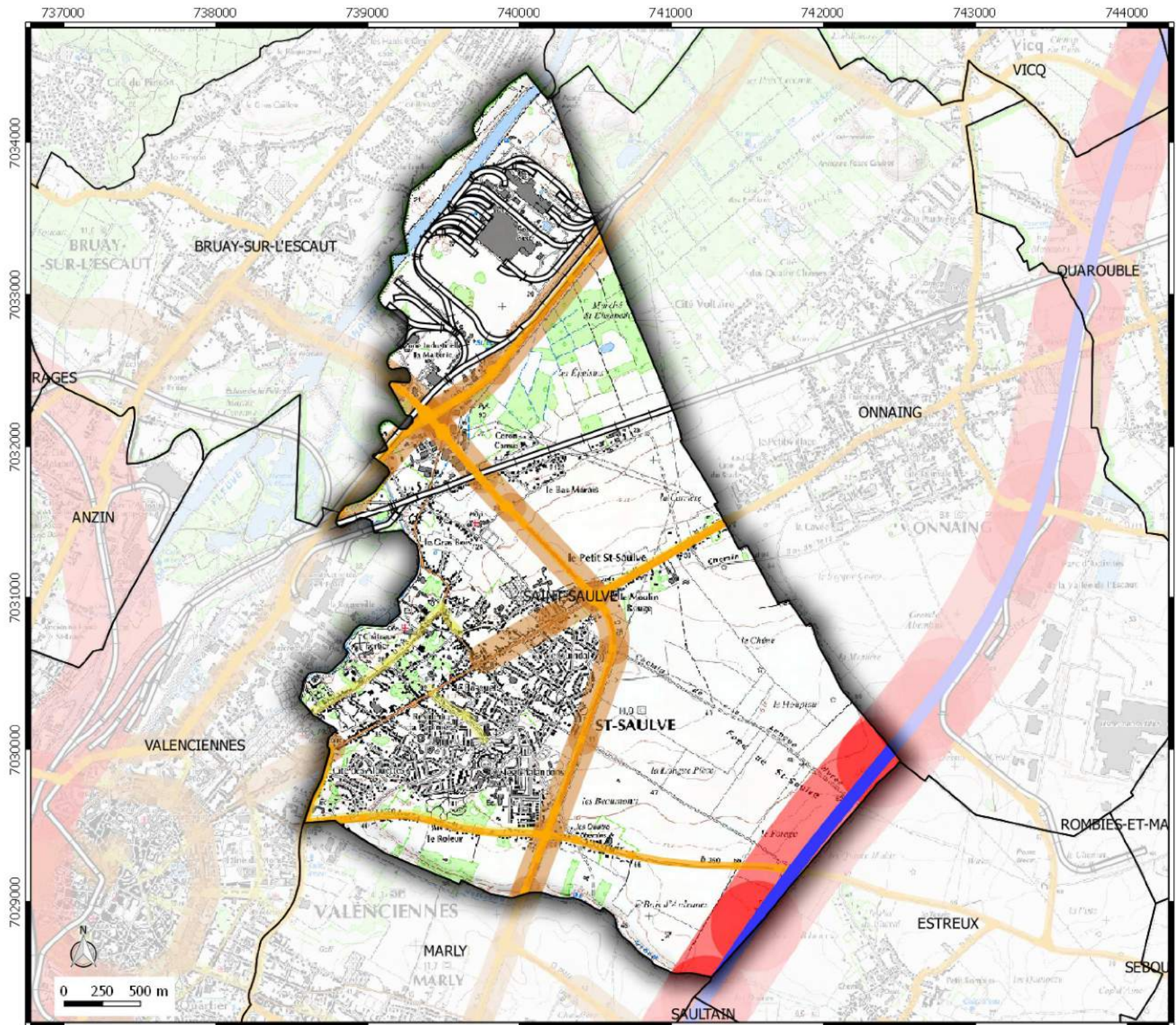
Service Urbanisme et Connaissances des Territoires  
 Pôle Gestion et valorisation des données

**P.E.B**  
 Plan d'Exposition au Bruit  
 commune de  
**SAINT-SAULVE**

**Légende**  
Infrastructure  
 Auroroute  
 Route Départementale  
 Voie Ferrée

Secteur bruit routes  
 Jour db (A) > 81  
 76 < Jour db (A) < 81  
 70 < Jour db (A) < 76  
 65 < Jour db (A) < 70  
 60 < Jour db (A) < 65

Date de mise à jour : 30/09/2016



## P.E.B






Plan d'Exposition au Bruit  
 commune de  
**MARLY**

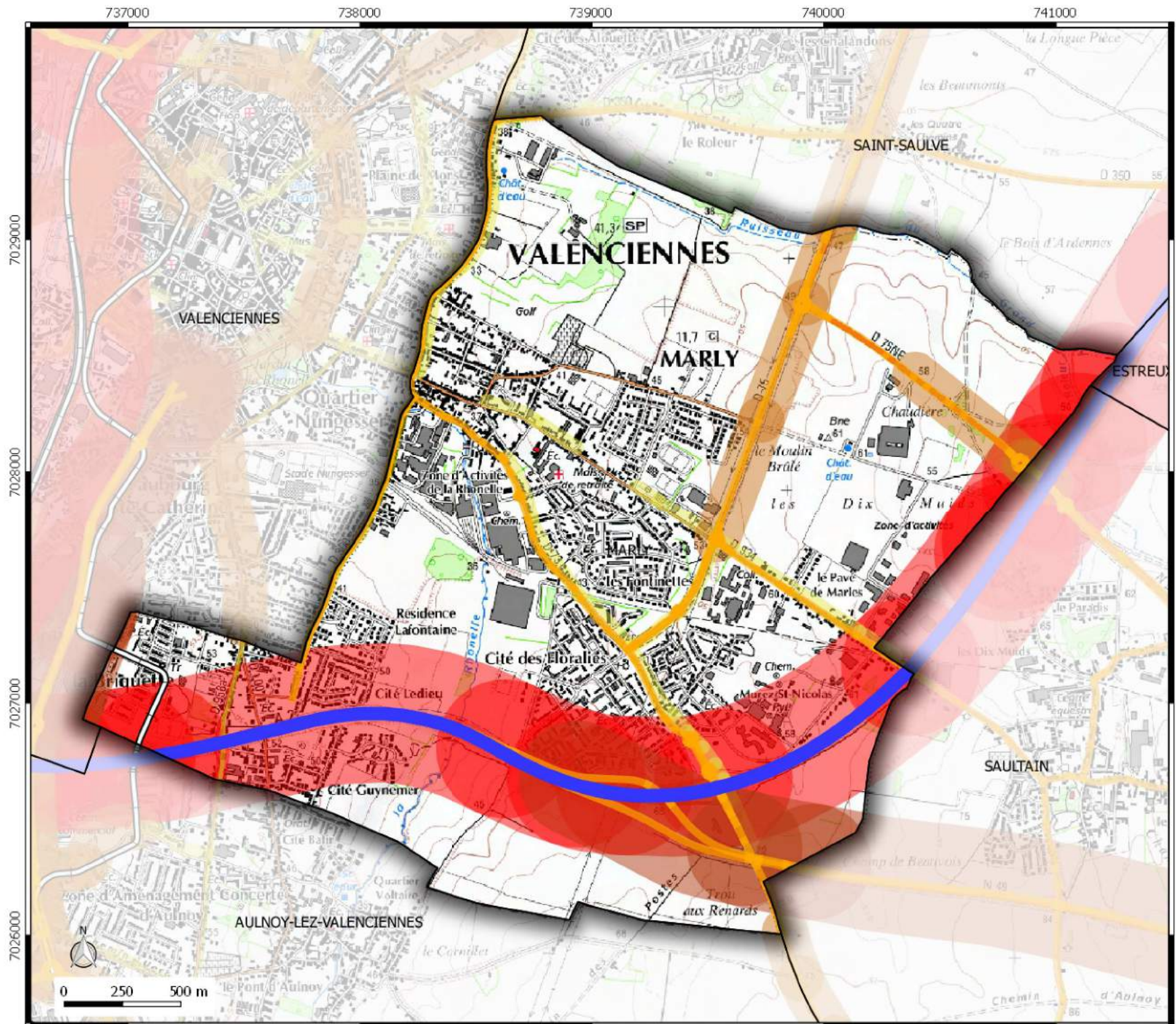
### Légende

#### Infrastructure

-  Autoroute
-  Route Départementale
-  Voie Férée

#### Secteur bruit routes

-  Jour db (A) > 81
-  76 < Jour db (A) < 81
-  70 < Jour db (A) < 76
-  65 < Jour db (A) < 70
-  60 < Jour db (A) < 65



**P.E.B**  
 Plan d'Exposition au Bruit  
 commune de  
**BRUAY-SUR-  
L'ESCAUT**






**Légende**

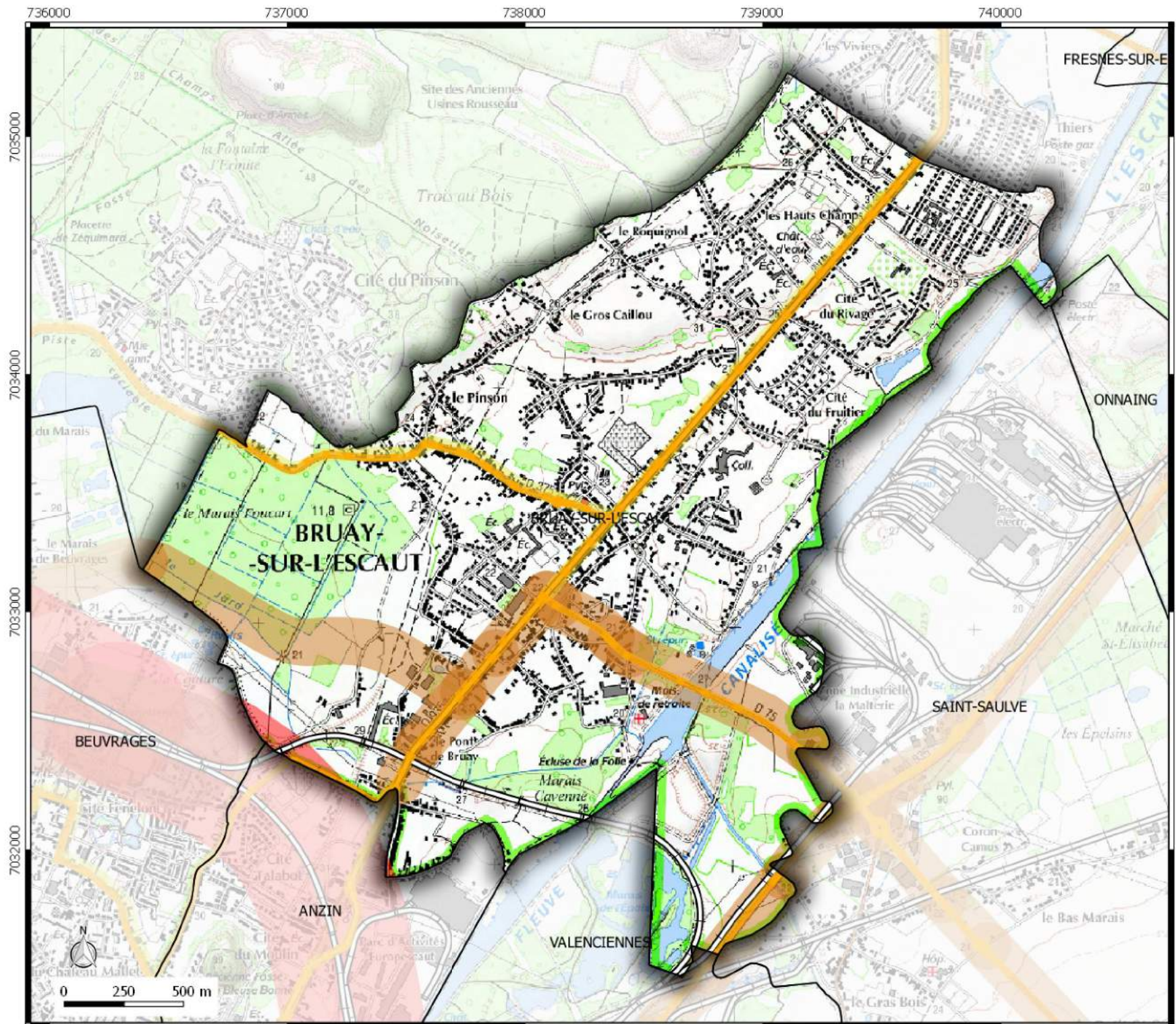
**Infrastructure**

 Route Départementale

 Voie Ferrée

**Secteur bruit routes**

	Jour db (A) > 81
	76 < Jour db (A) < 81
	70 < Jour db (A) < 76
	65 < Jour db (A) < 70
	60 < Jour db (A) < 65



**P.E.B**  
 Plan d'Exposition au Bruit  
 commune de  
**ANZIN**

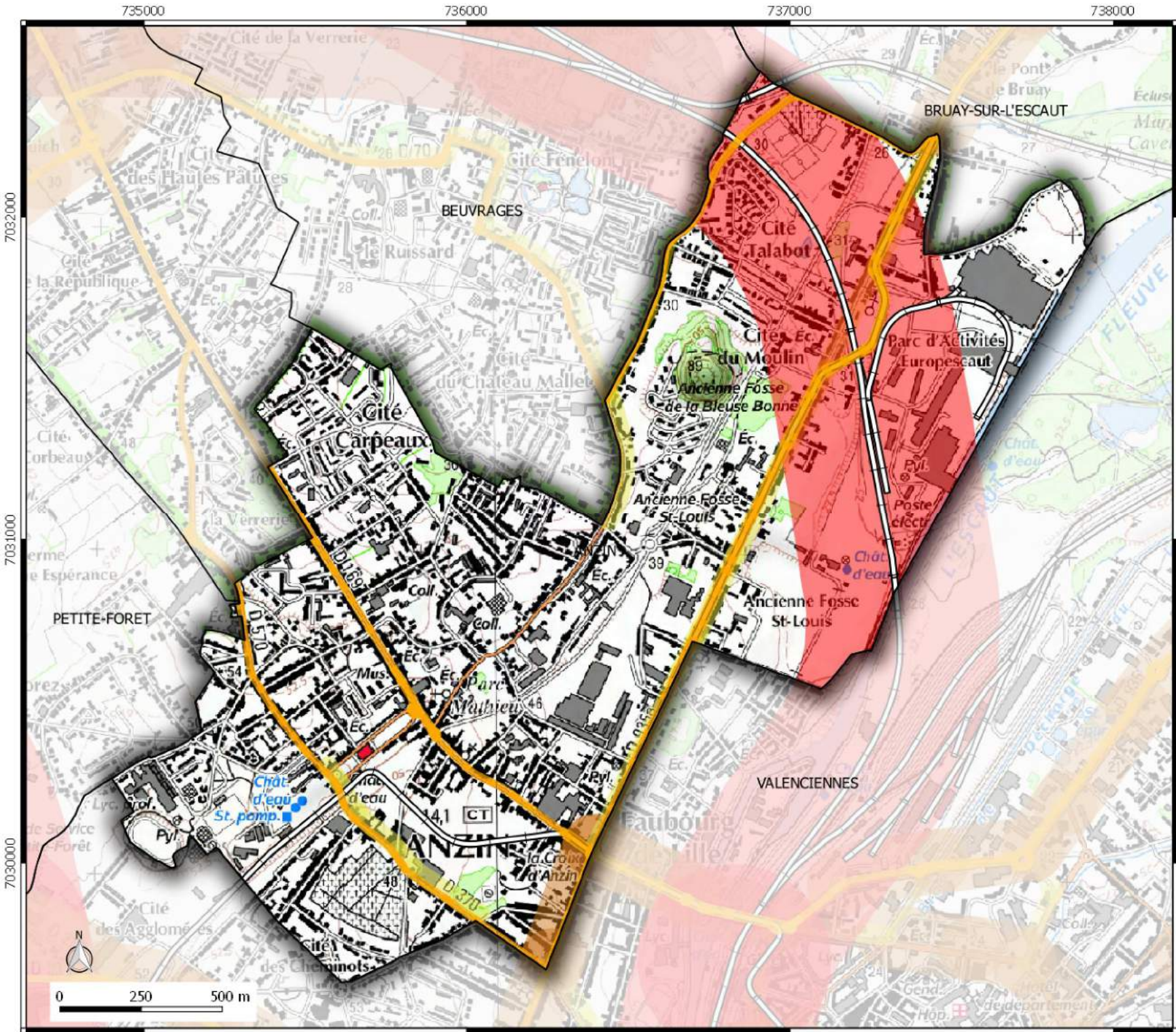
**Légende**


**Infrastructure**

- Route Départementale
- Voie Férée

**Secteur bruit routes**




- Jour db (A) > 81
- 76 < Jour db (A) < 81
- 70 < Jour db (A) < 76
- 65 < Jour db (A) < 70
- 60 < Jour db (A) < 65









**Direction  
Départementale  
des Territoires  
et de la Mer du Nord**  
 D.D.T.M 59

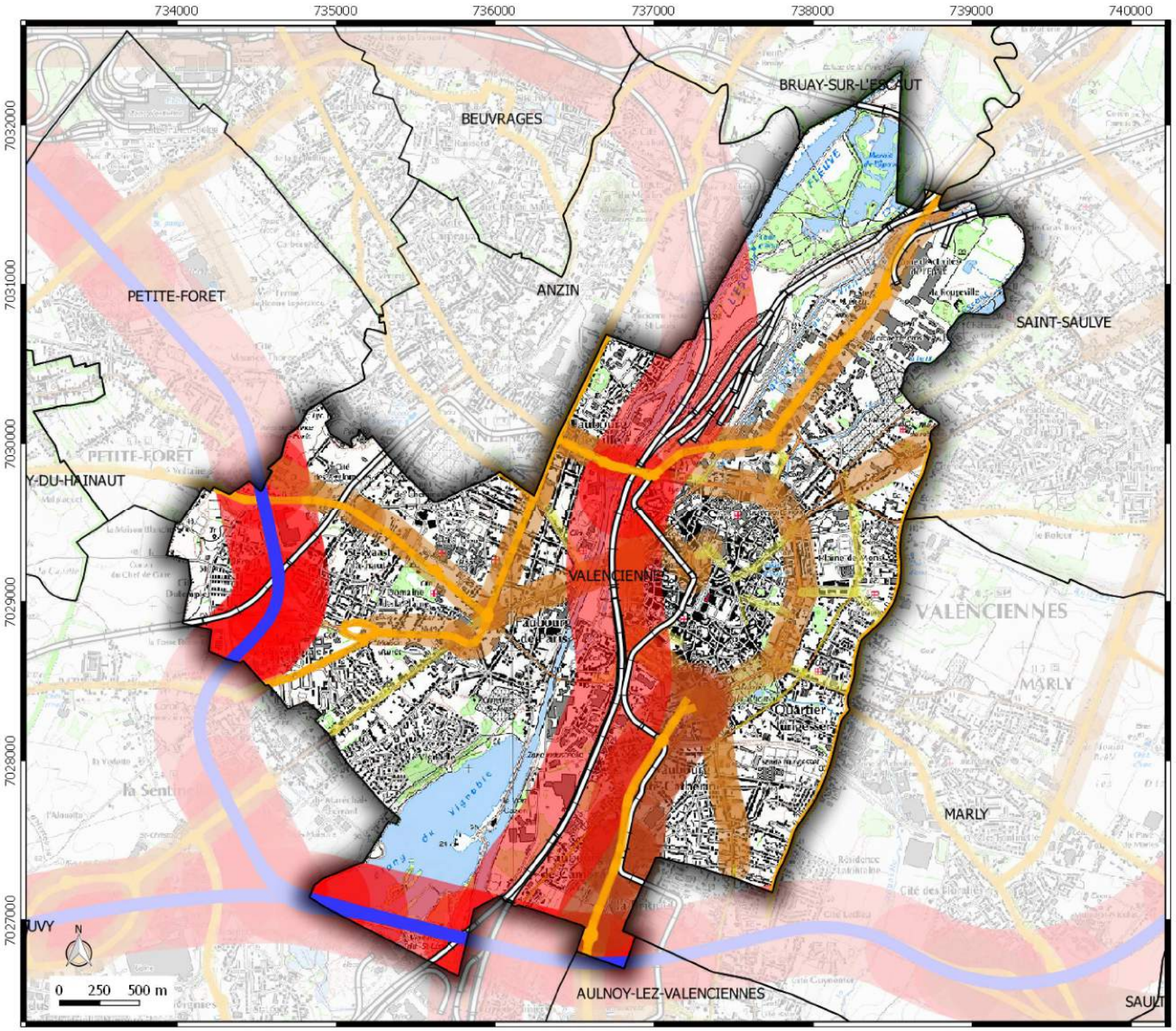
Service Urbanisme et Connaissances des Territoires  
 Pôle Gestion et valorisation des données

**P.E.B**  
 Plan d'Exposition au Bruit  
 commune de  
**VALENCIENNES**


**Légende**  
Infrastructure  
 Auroroute  
 Route Départementale  
 Voie Férée

Secteur bruit routes  
 Jour db (A) > 81  
 76 < Jour db (A) < 81  
 70 < Jour db (A) < 76  
 65 < Jour db (A) < 70  
 60 < Jour db (A) < 65

Date de mise à jour : 30/09/2016










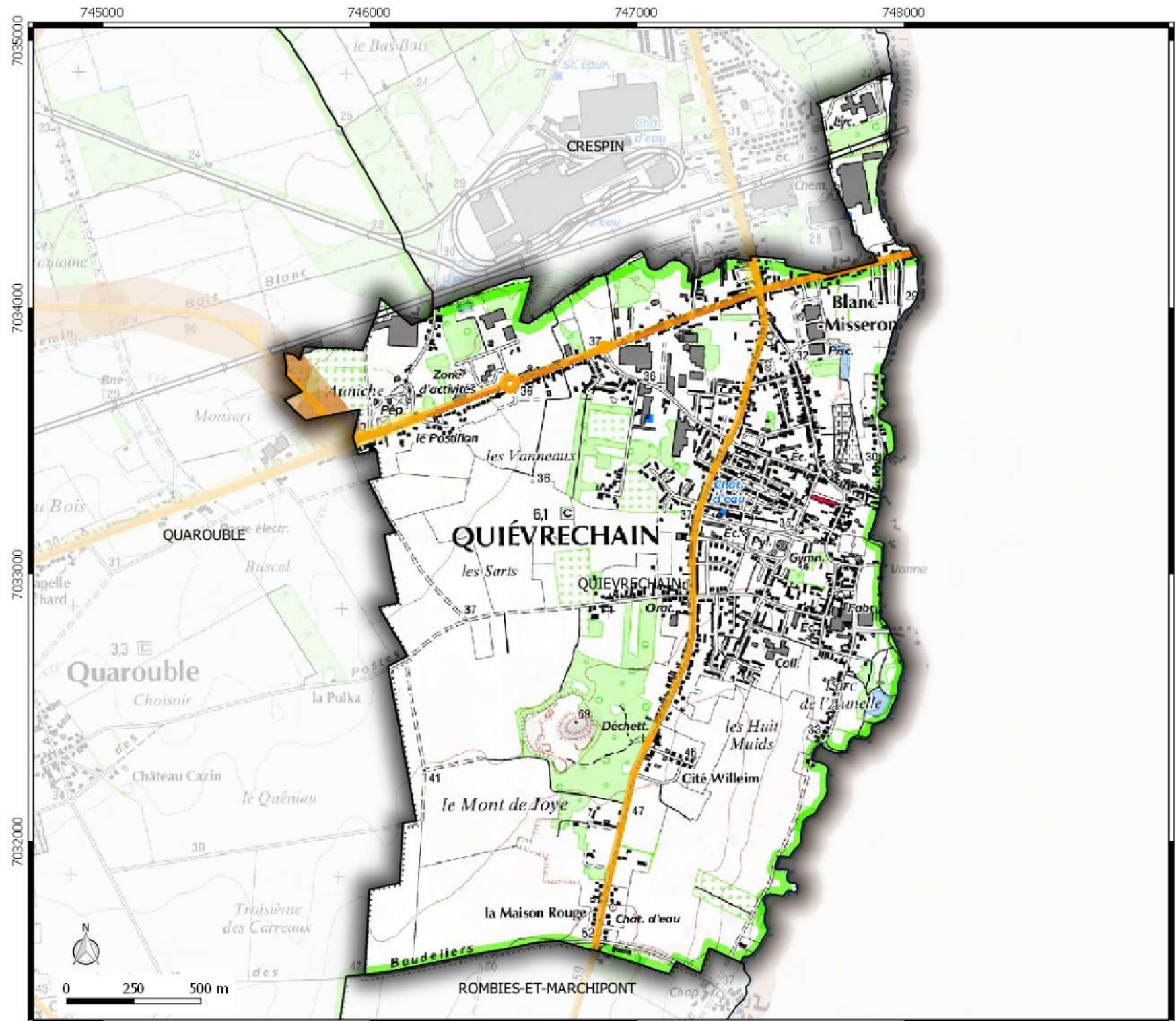

**Direction  
Départementale  
des Territoires  
et de la Mer du Nord**  
D.D.T.M 59

Service Urbanisme et Connaissances des Territoires  
 Pôle Gestion et valorisation des données

**P.E.B**  
 Plan d'Exposition au Bruit  
 commune de  
**QUIEVRECHAIN**

**Légende**  
Infrastructure  
 Route Départementale  
 Voie Férée  
Secteur bruit routes  
 Jour db (A) > 81  
 70 < Jour db (A) < 76  
 65 < Jour db (A) < 70

Date de mise à jour : 30/09/2016








**P.E.B**  
 Plan d'Exposition au Bruit  
 commune de  
**CONDE-SUR-  
L'ESCAUT**

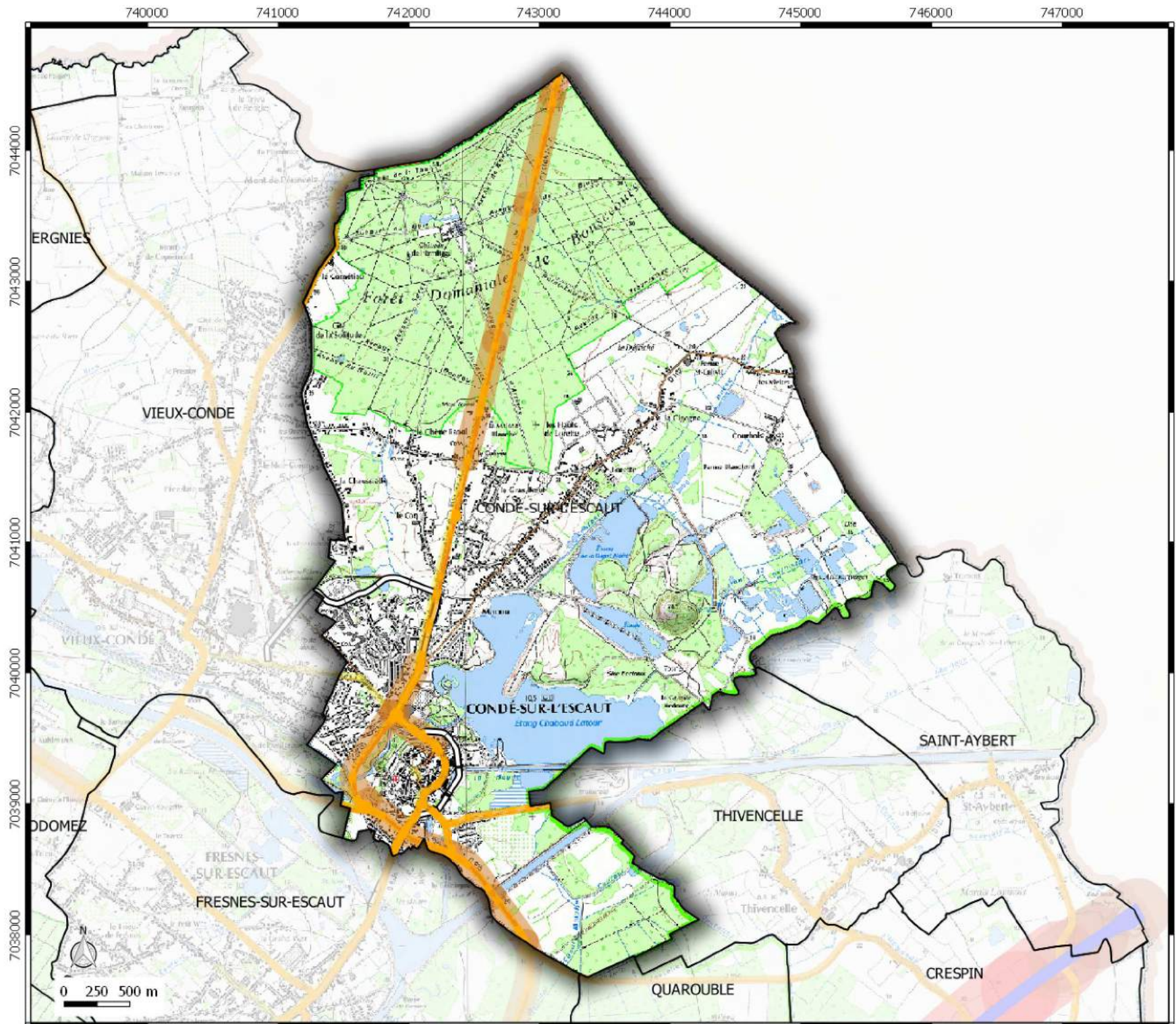
**Légende**


Infrastructure

-  Autoroute
-  Route Départementale
-  Voie Férée

Secteur bruit routes



-  Jour db (A) > 81
-  76 < Jour db (A) < 81
-  70 < Jour db (A) < 76
-  65 < Jour db (A) < 70
-  60 < Jour db (A) < 65







**Direction  
Départementale  
des Territoires  
et de la Mer du Nord**  
D.D.T.M 59

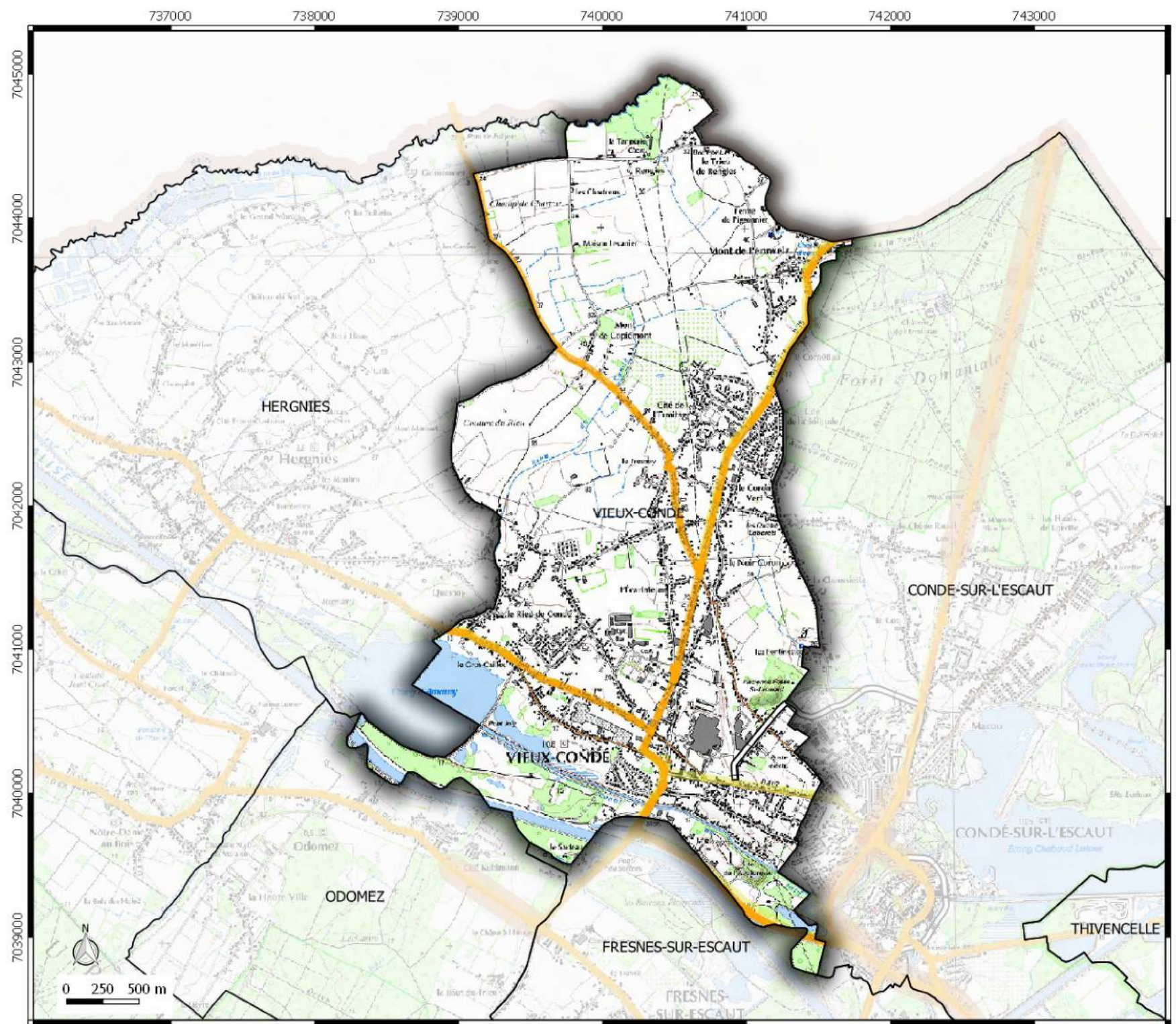
Service Urbanisme et Connaissances des Territoires  
 Pôle Gestion et valorisation des données

**P.E.B**  
 Plan d'Exposition au Bruit  
 commune de  
**VIEUX-CONDE**

**Légende**  
**Infrastructure**  
 Route Départementale  
 Voie Ferrée

**Secteur bruit routes**  
 70 < Jour db ( A ) < 76  
 65 < Jour db ( A ) < 70  
 60 < Jour db ( A ) < 65

Date de mise à jour : 30/09/2016





Direction  
Départementale  
des Territoires  
et de la Mer du Nord  
D.D.T.M 59

Service Urbanisme et Connaissances des Territoires  
Pôle Gestion et valorisation des données

## P.E.B



Plan d'Exposition au Bruit  
commune de  
**SAINT-AYBERT**

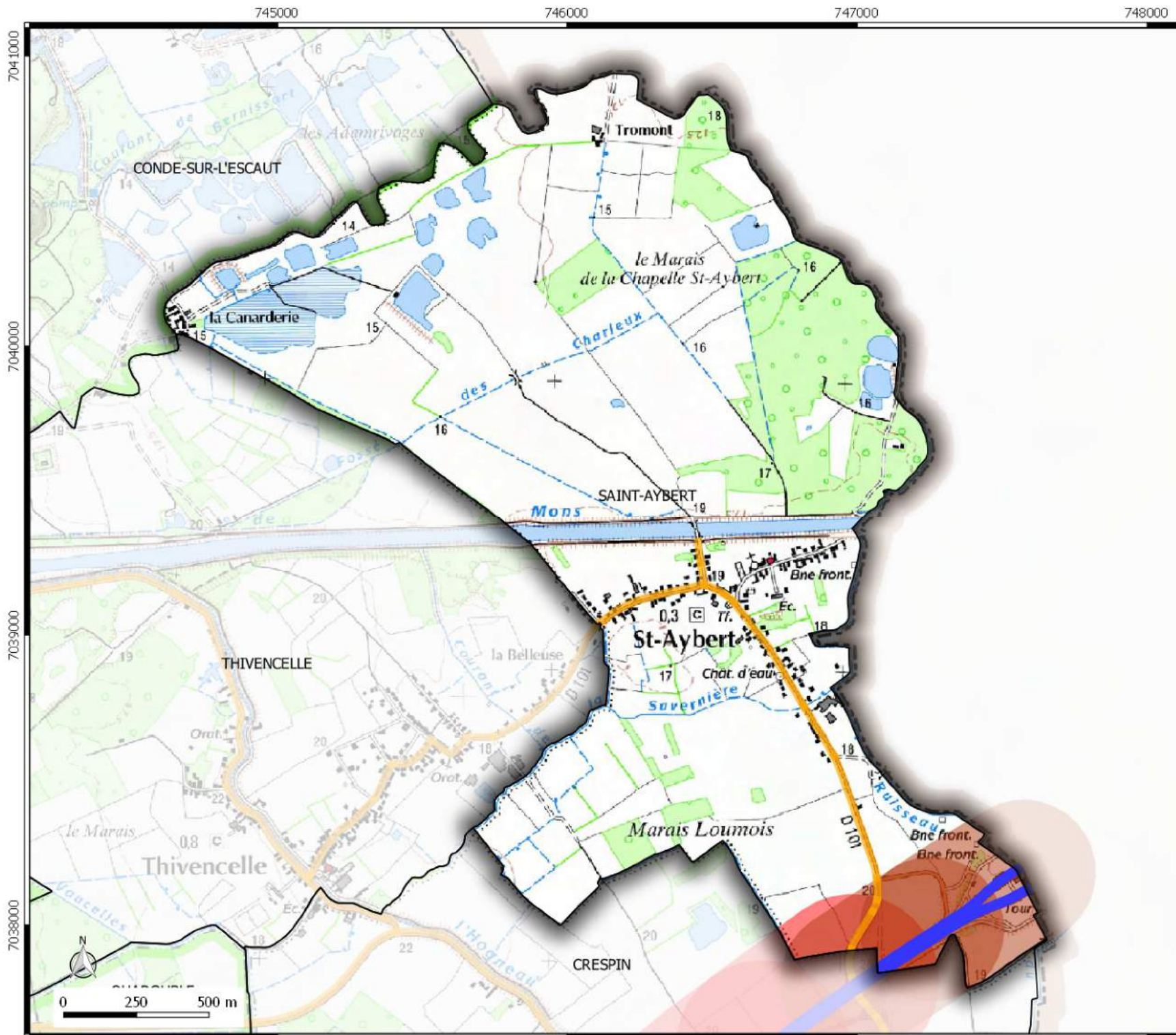
### Légende

#### Infrastructure

-  Autoroute
-  Route Départementale

#### Secteur bruit routes

-  Jour db (A) > 81
-  76 < Jour db (A) < 81





Direction  
Départementale  
des Territoires  
et de la Mer du Nord  
D.D.T.M 59

Service Urbanisme et Connaissances des Territoires  
Pôle Gestion et valorisation des données

## P.E.B

Plan d'Exposition au Bruit  
commune de  
**ODOMEZ**

### Légende

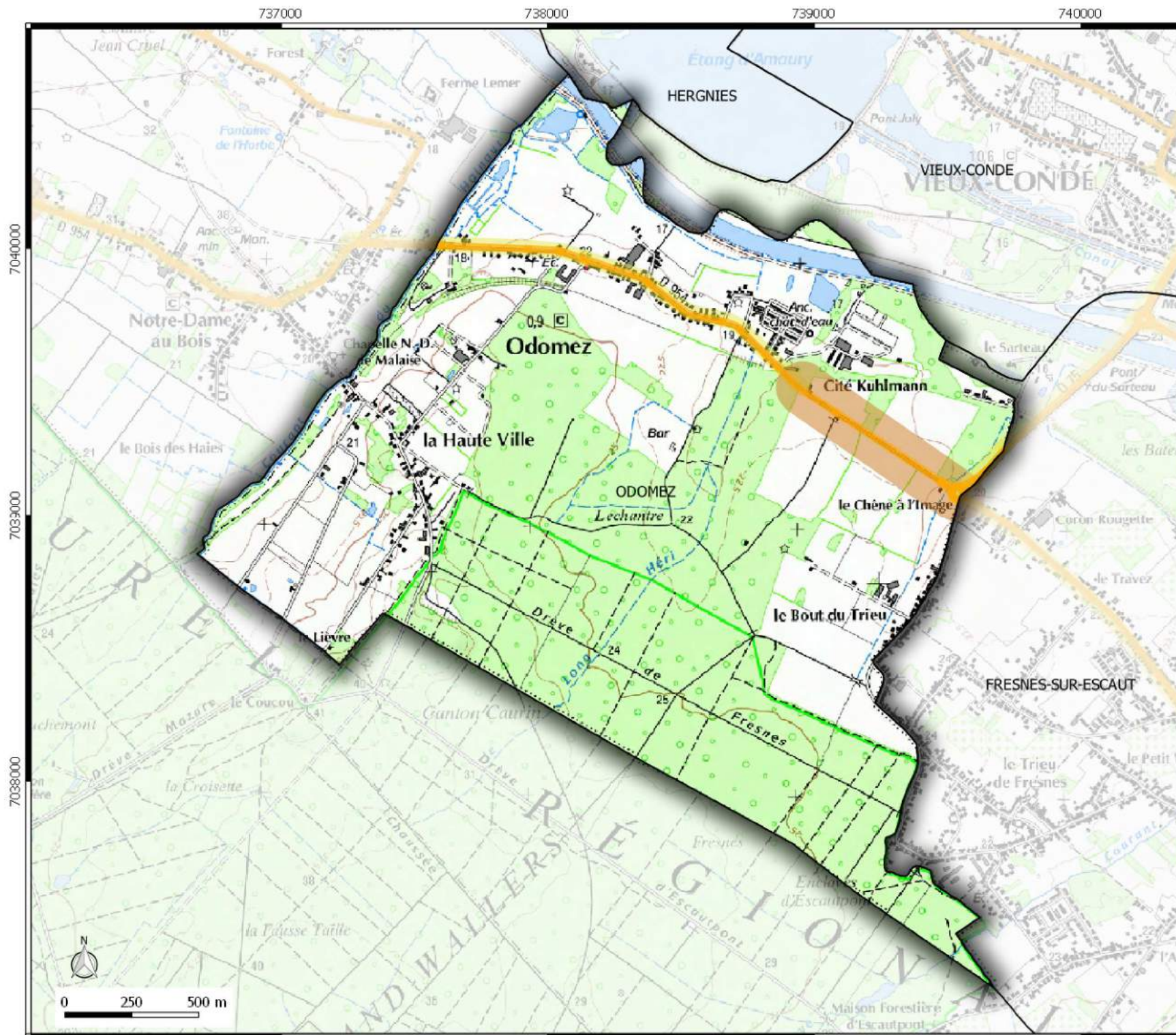
#### Infrastructure

 Route Départementale

#### Secteur bruit routes

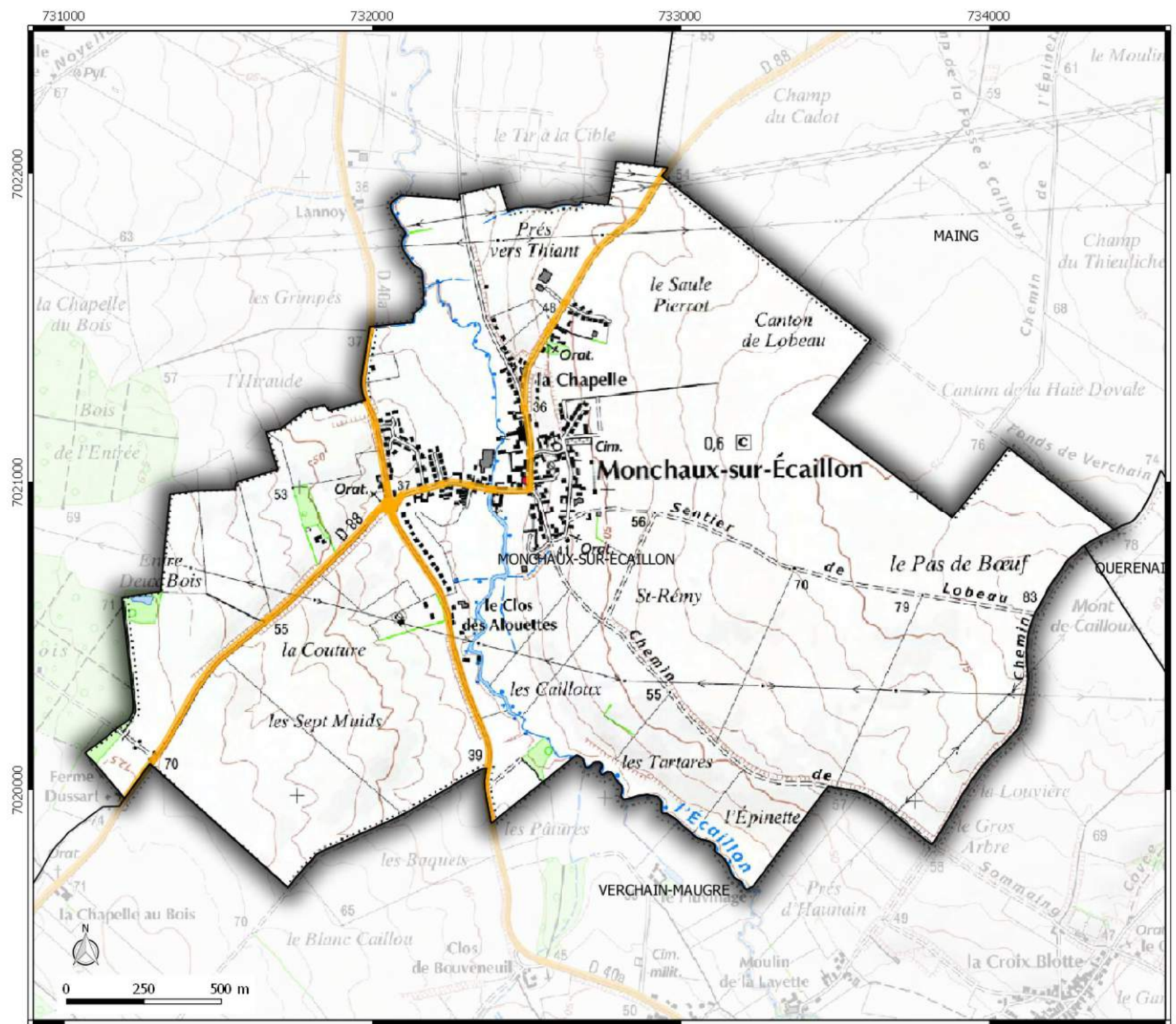
  $70 < \text{Jour db (A)} < 76$

  $65 < \text{Jour db (A)} < 70$



**P.E.B**  
 Plan d'Exposition au Bruit  
 commune de  
**MONCHAUX-  
SUR-ECAILLON**

**Légende**  
**Infrastructure**  
 Route Départementale



## P.E.B

Plan d'Exposition au Bruit


commune de

# ROMBIES-ET-MARCHIPONT


### Légende

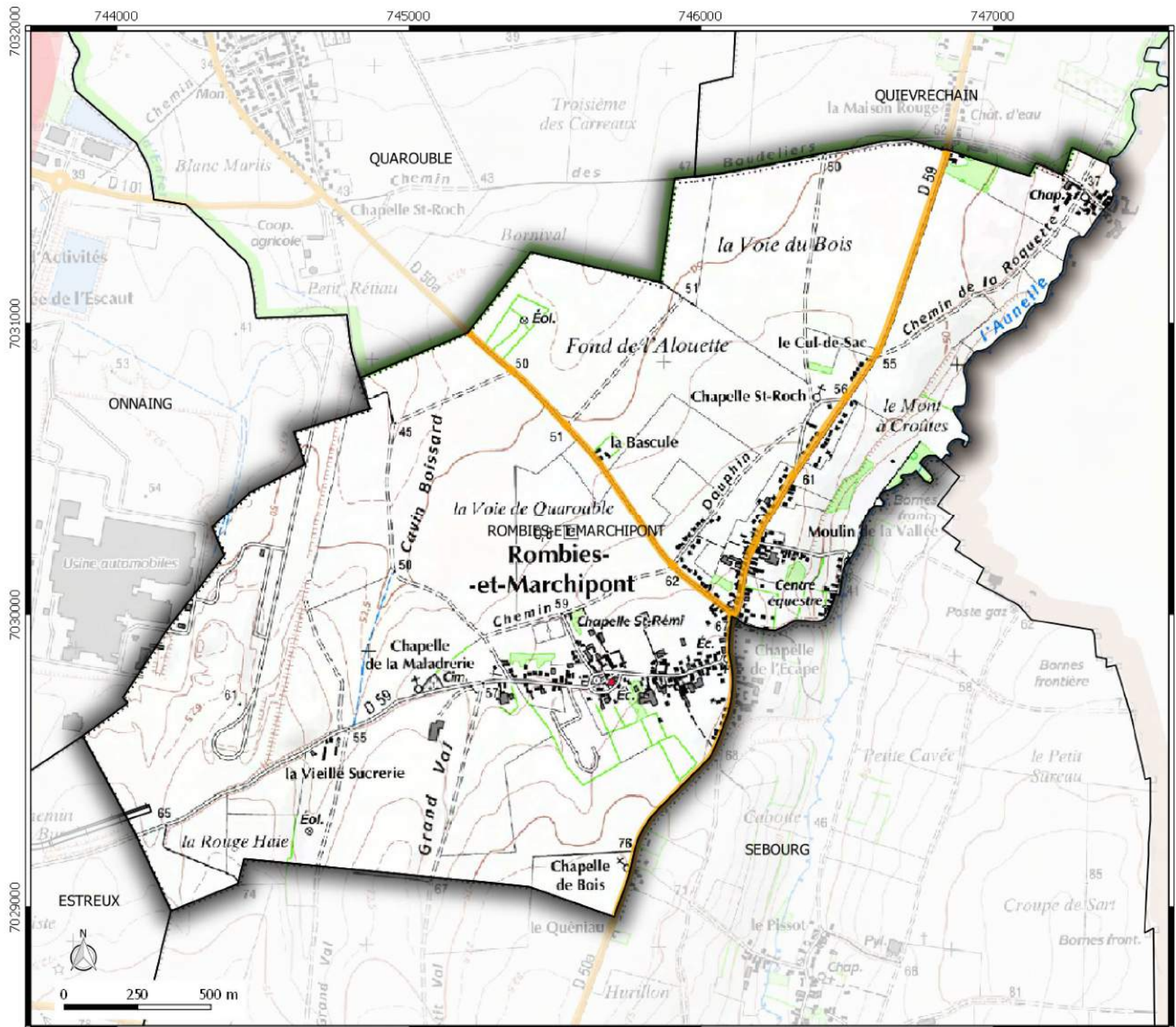
#### Infrastructure


 Route Départementale

 Voie Ferrée

#### Secteur bruit routes






 Jour db (A) > 81



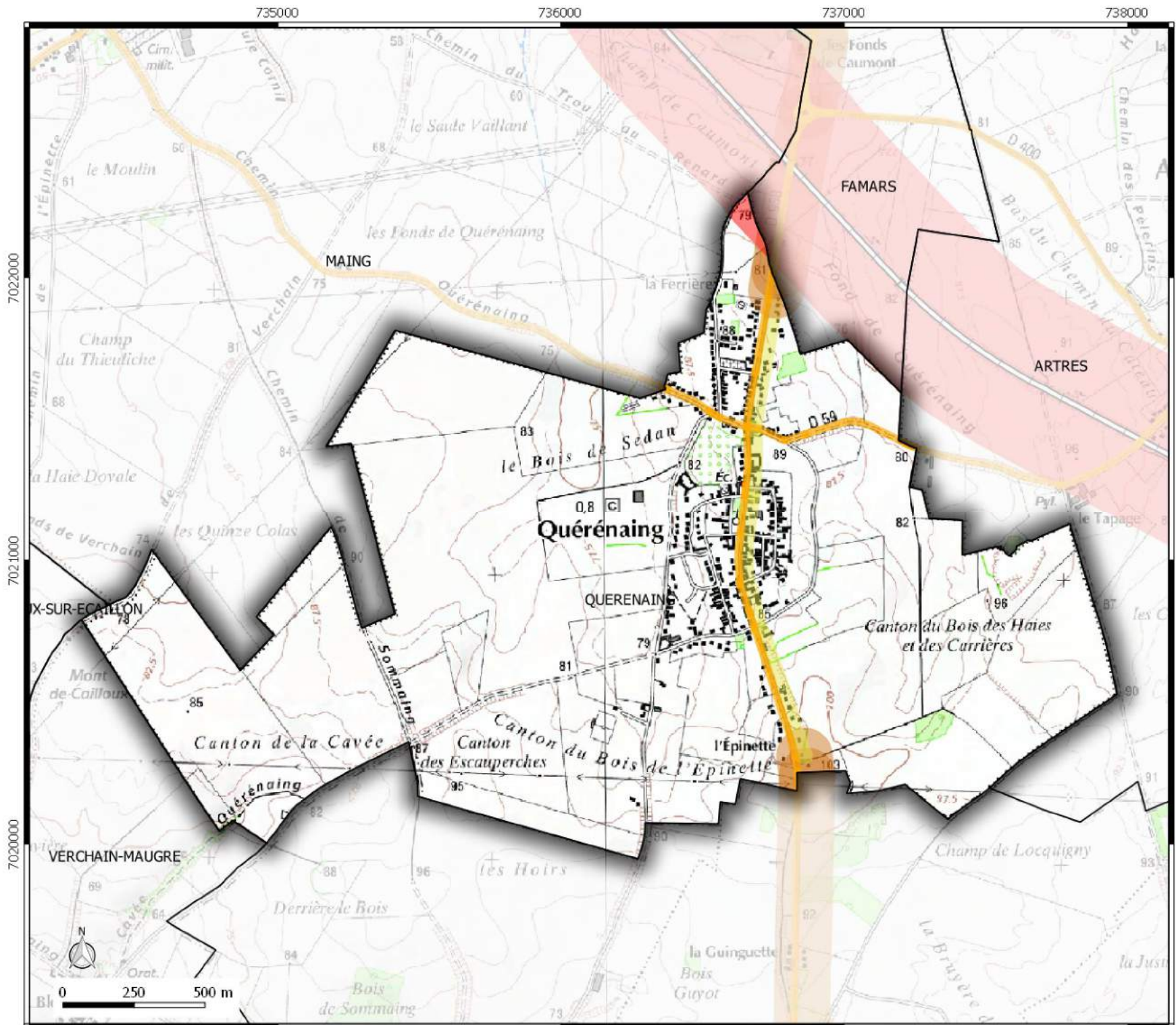

**Direction  
Départementale  
des Territoires  
et de la Mer du Nord**  
 D.D.T.M 59

Service Urbanisme et Connaissances des Territoires  
 Pôle Gestion et valorisation des données

**P.E.B**  
 Plan d'Exposition au Bruit  
 commune de  
**QUERENAING**

**Légende**  
**Infrastructure**  
 Route Départementale  
 Voie Ferrée  
**Secteur bruit routes**  
 Jour db (A) > 81  
 70 < Jour db (A) < 76  
 65 < Jour db (A) < 70

Date de mise à jour : 30/09/2016







Direction  
Départementale  
des Territoires  
et de la Mer du Nord  
D.D.T.M 59

Service Urbanisme et Connaissances des Territoires  
Pôle Gestion et valorisation des données


## P.E.B

Plan d'Exposition au Bruit

commune de  
**THIVENCELLE**

### Légende

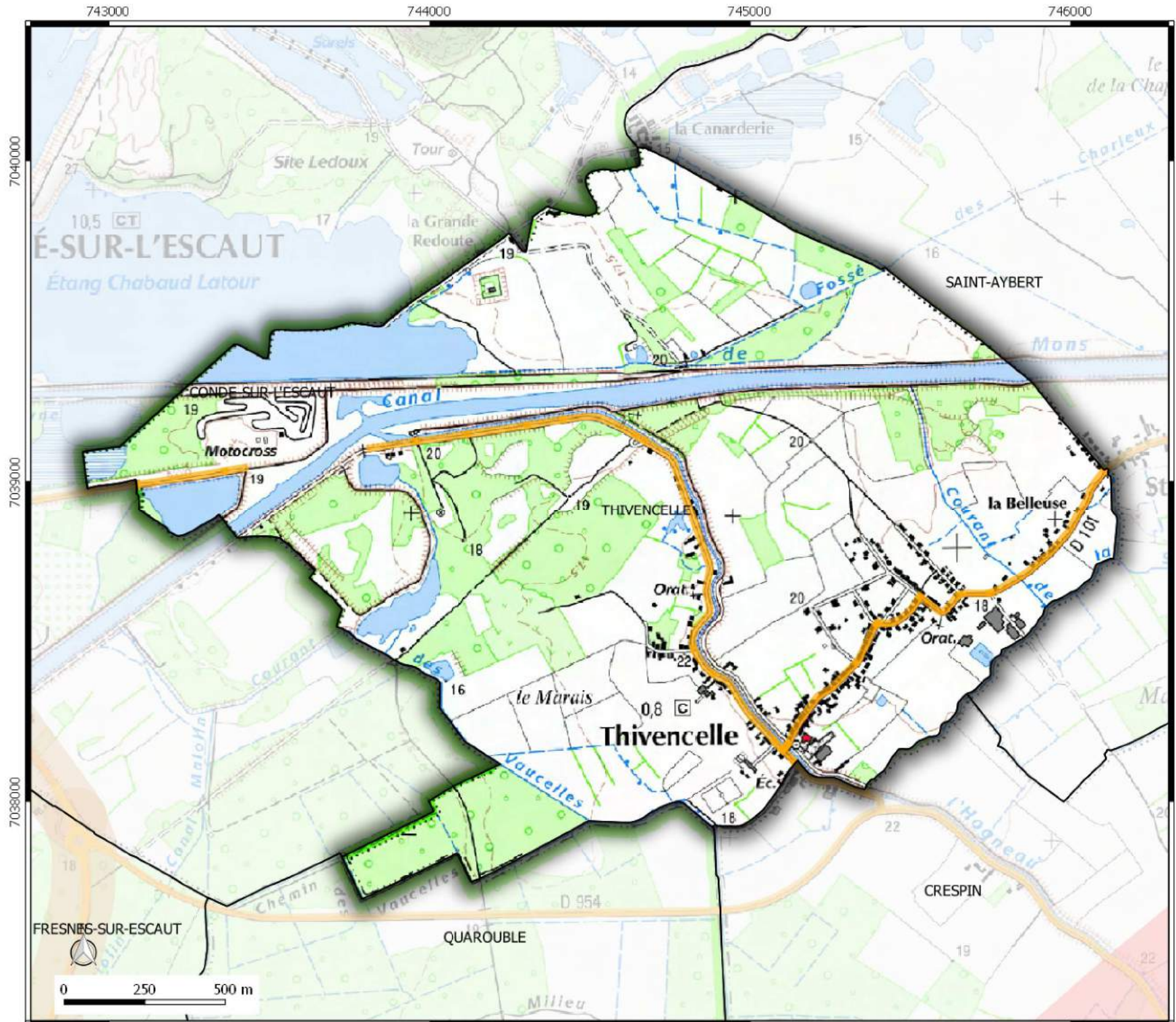
#### Infrastructure

 Route Départementale

#### Secteur bruit routes

 Jour db (A) > 81




 70 < Jour db (A) < 76





**P.E.B**  
 Plan d'Exposition au Bruit  
 commune de  
**ESTREUX**

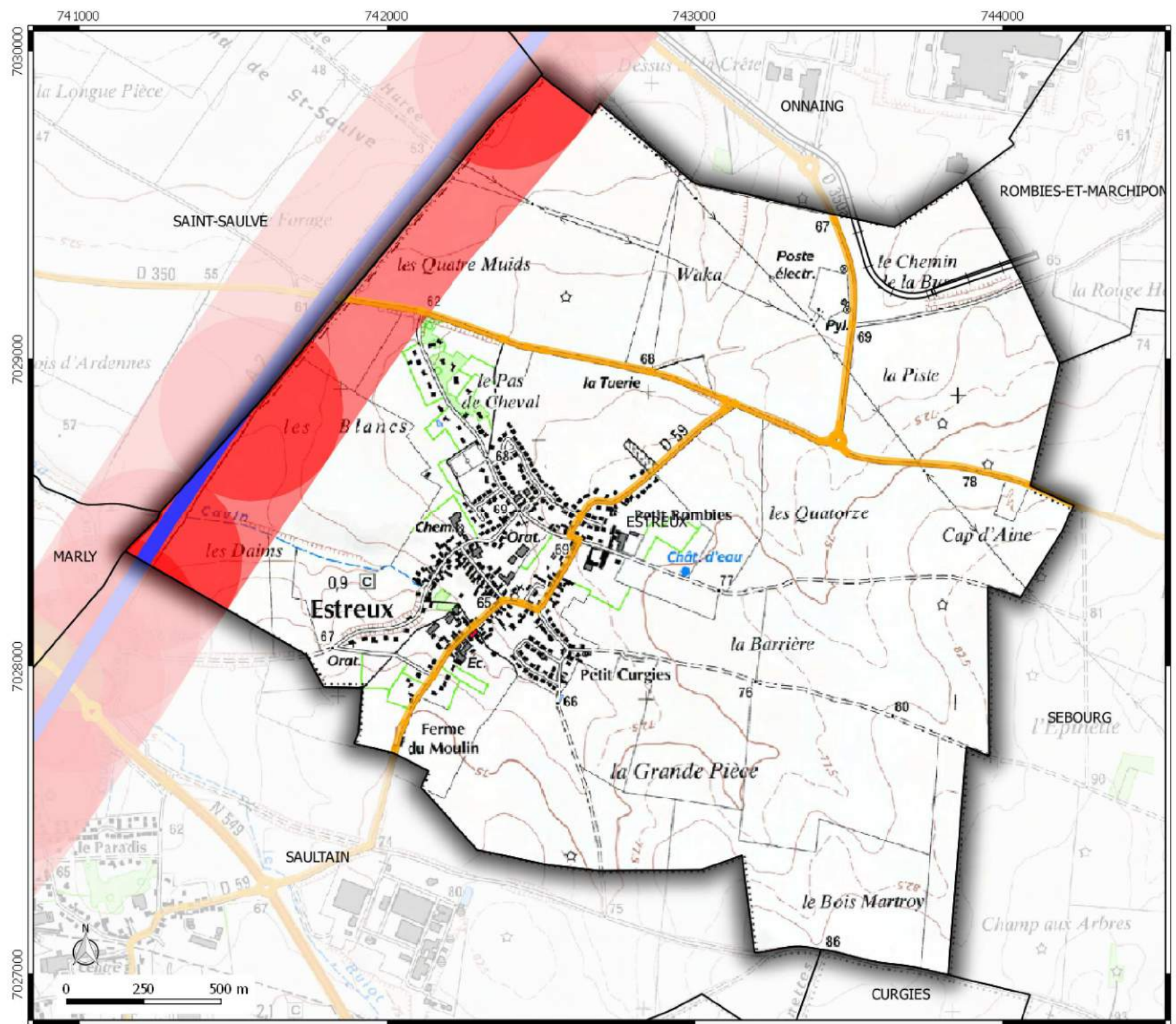
**Légende**

Infrastructure

-  Autoroute
-  Route Départementale
-  Voie Férée

Secteur bruit routes

-  Jour db (A) > 81
-  70 < Jour db (A) < 76







**P.E.B**  
 Plan d'Exposition au Bruit  
 commune de  
**ROUVIGNIES**

**Légende**





Infrastructure

-  Autoroute
-  Route Départementale
-  Voie Férée

Secteur bruit routes

-  Jour db (A) > 81
-  70 < Jour db (A) < 76
-  65 < Jour db (A) < 70
-  60 < Jour db (A) < 65

Secteur bruit aérodromes

-  Zone A (très forte)
-  Zone B (forte)
-  Zone C (modérée)
-  Zone D (faible)

